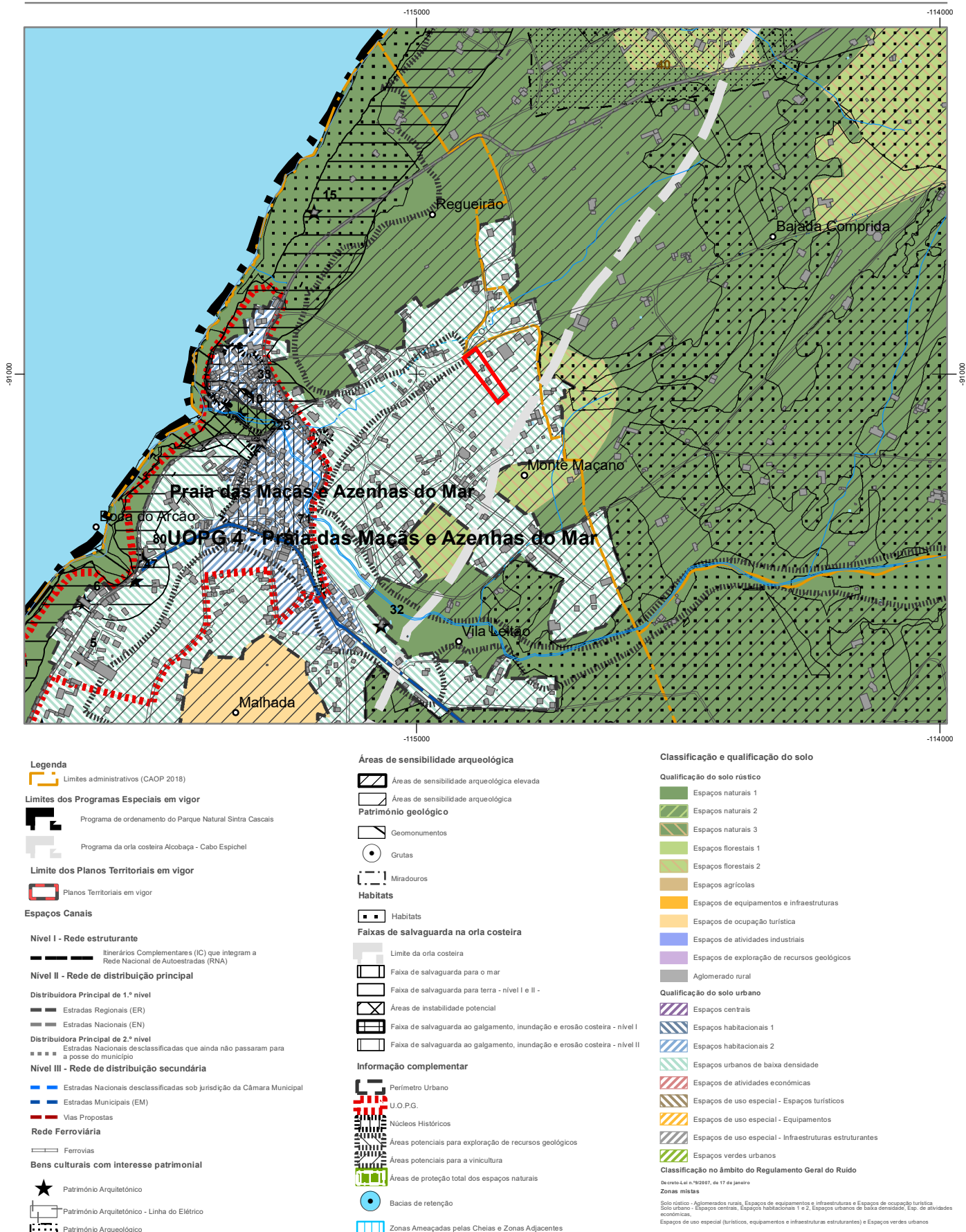
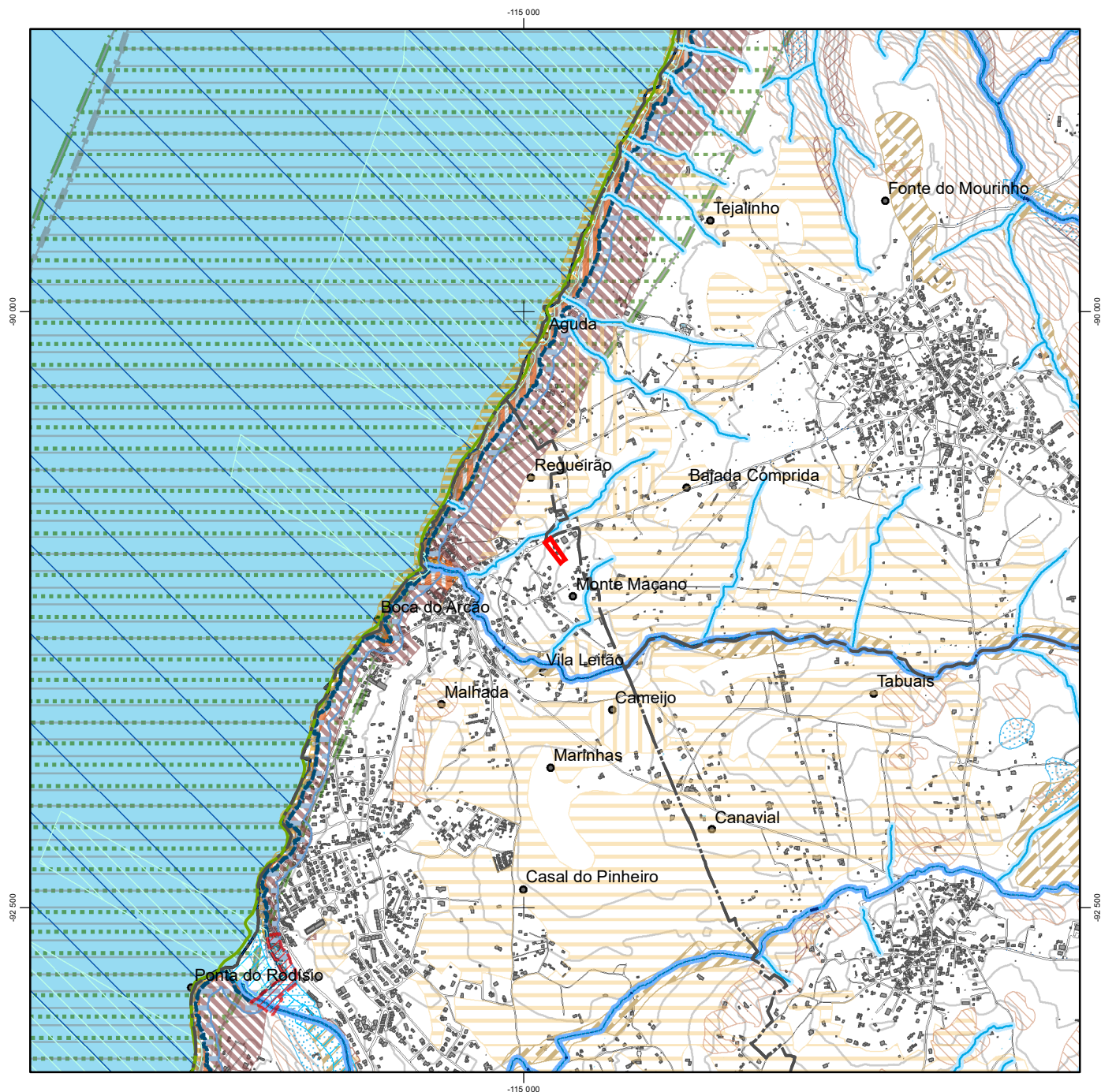


Extrato da Planta de Ordenamento (01) - Classificação e qualificação do solo -



O presente extrato de peça desenhada enquadra-se no âmbito do direito à informação e não substitui a consulta dos originais publicados

Extrato da Planta de Condicionantes (02A) - Recursos Naturais



LEGENDA

Limites administrativos (CAQP 2018)

Recursos Hídricos

Domínio Público Hídrico

Cursos de Água Leito e Margem

Cursos de Água
Margens dos Cursos de Água
Limite do Leito das Águas do Mar
Margem das águas do mar

Lagoas e Lagos*

Lagoas e Lagos (Lagoa Azul)
Margem das Lagoas e Lagos
Faixa de Proteção das Lagoas e Lagos

Albufeiras*

Albufeiras (Albufeira do Rio da Mula)
Margens das Albufeiras
Faixa de Proteção das Albufeiras
Zonas Adjacentes
Zonas Ameaçadas pelas Cheias*

* Tipologias que também integram a REN

Perímetros de Proteção das Captações de Água

Proteção Alargada
Proteção Imediata
Proteção Intermediária

Recursos Geológicos

Massas Minerais (Pedreiras)

Recursos Agrícolas e Florestais

Reserva Agrícola Nacional (RAN)

Áreas e Arredores de Interesse Público

Zona de Proteção

Regime Florestal

Povoamentos Florestais Pericorados por Incêndios (2006-2016)

Recursos Ecológicos

Reserva Ecológica Nacional (REN)

Áreas de Prevenção de Riscos Naturais (APRN)

Zonas Ameaçadas por Mar
Áreas de Instabilidade de Vertentes
Áreas de Elevado Risco de Erosão Hídrica do Solo

Áreas de Proteção do Litoral (APL)

Faixa Terrestre de Proteção Costeira
Praias
Faixa Marítima de Proteção Costeira
Ilhéus e Rochedos Emergos no Mar

Dunas costeiras e dunas fósseis

Dunas costeiras (Tipo A)

Dunas fósseis (Tipo A)

Mantos de areia (Tipo B)

Arribas

Faixas de proteção das arribas

Faixa de proteção ao sopé da arriba

Faixa de proteção à crista da arriba

Áreas Relevantes para Sustentabilidade do Ciclo Hidrológico Terrestre (ARSCHT)

Cursos, leitos e margens das linhas de água

Cursos de água (e leito)
Cursos de água cobertos
Margens dos cursos de água
Áreas Estratégicas de Proteção e Recarga de Aquíferos

Áreas Protegidas

Monumento Natural de Careque

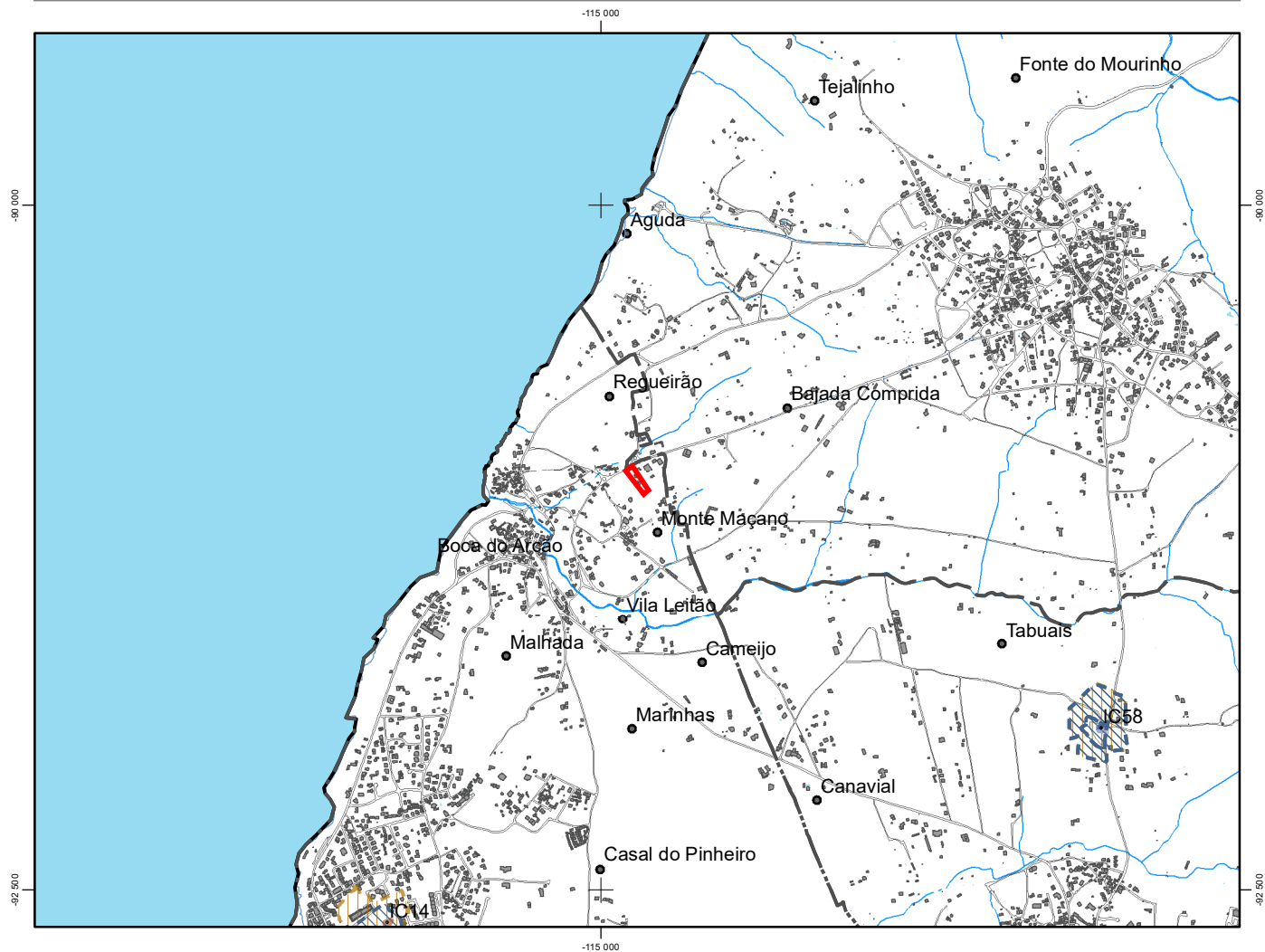
Parque Natural Sintra-Cascais

Rede Natura 2000

Sintra-Cascais (PTCON0008)
Zona de Proteção do Cabo Raso

O presente extrato de peça desenhada enquadra-se no âmbito do direito à informação e não substitui a consulta dos originais publicados

Extrato da Planta de Condicionantes (02B) - Património Cultural






Legenda

 Limites administrativos (CAOP 2018)

Bens Imóveis Classificados e em Vias de Classificação

-  Monumento Nacional
-  Interesse Público
-  Interesse Municipal
-  Em Vias de Classificação

Zonas de Proteção

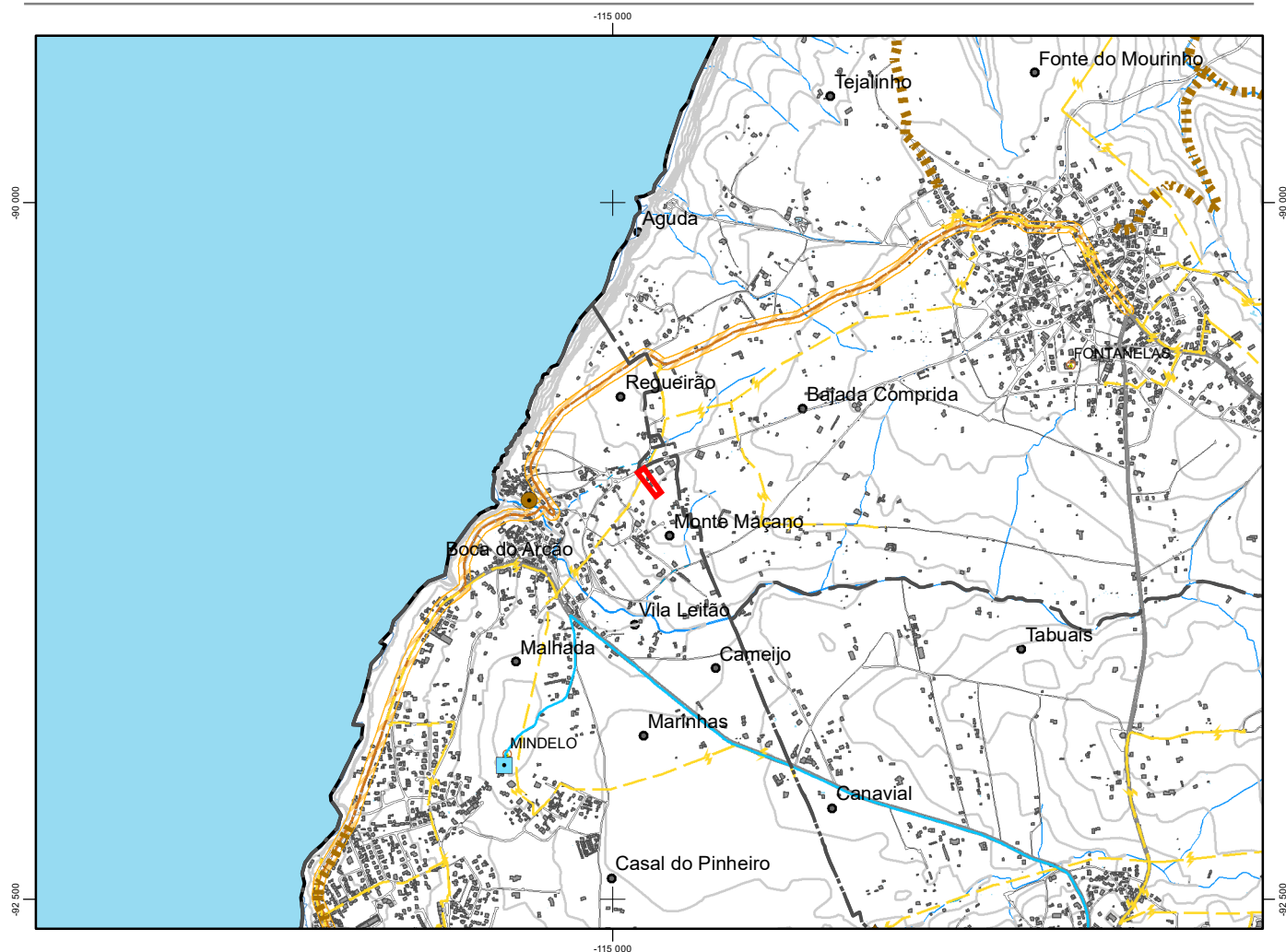
-  Restrições
-  Zona Geral de Proteção (ZGP)
-  Zona Especial de Proteção (ZEP)

IC00 - Identificação dos Bens Imóveis

Código Designação
IC1 Passagem Cultural de Sintra
IC2 Igreja de Santa Maria
IC3 Igreja da Penha Longa
IC4 Palácio Nacional da Pena
IC5 Palácio Nacional de Sintra
IC6 Pelourinho de Colares
IC7 Antas de Belas
IC8 Palacete Pombal, também denominado «Palacete dos Condes de Almeida Araújo», incluindo pavilhão das cocheiras e jardim anexo
IC9 Antigo repuxo da via de Sintra
IC10 Quinta da Penha Verde
IC11 Anta de Adrenunes
IC12 Anta de Aqualva
IC13 Castelo dos Mouros, compreendendo a cisterna
IC14 Monumento pré-histórico da Praia das Maças
IC15 Palácio Nacional de Queluz, compreendendo os jardins
IC16 Aqueduto das Águas Livres, seus afluente e correlacionados (Concelho de Sintra)
IC17 Casa do Cipreste, incluindo a cerca
IC18 Necrópole pré-histórica do Vale de São Martinho
IC19 Palácio de Seteais, incluindo o conjunto de construções e terreno vedado, jardins, terraços e quintas
IC20 Palácio e Quinta do Ramalhão, também denominado «Paço Real do Ramalhão» (atualmente Colégio de São José das Irmãs Dominicanas Portuguesas)
IC21 Chale da Condessa de Edla, também denominado «Chale da Condessa»
IC22 Quinta de São Sebastião, incluindo a casa, capela e mais edifícios de apoio
IC23 Fonte de Amêis
IC24 Ruínas de São Miguel de Odrinhas
IC25 Ruínas da antiga barragem romana onde partia um aqueduto para Oslipo
IC26 Igreja de Nossa Senhora da Conceição da Ulgueira
IC27 Complexo arqueológico de Oeleas
IC28 Quinta do Molho Pão
IC29 Quinta da Regaleira, com o seu palácio, capela, torres, complexo subterrâneo e jardim, incluindo todos os elementos decorativos
IC30 Quinta dos Ribafreixos
IC31 Igreja de Nossa Senhora da Assunção, matriz de Colares, incluindo o adro
IC32 Igreja de Nossa Senhora da Purificação de Montelavar e respetivo adro
IC33 Quinta do Relógio
IC34 Quinta do Bonjardim
IC35 Fonte de Cabreira, também denominada «Fonte Velha»
IC36 Monumento megalítico do Pego Longo
IC37 Capela de São Lázaro
IC38 Convento dos Capuchos
IC39 Capela de Santo António
IC40 Capela da Misericórdia de Colares (antiga Capela da Família Melo e Castro)

IC41 Villa romana de Santo André de Almogageme
IC42 Santuário da Peninha, nomeadamente a Capela de Nossa Senhora da Penha e todas as dependências que a servem
IC43 Convento de Sant'Ana da Ordem do Carmo e respectiva cerca
IC44 Palácio de Monserrate, com os seus jardins e mata
IC45 Conjunto Megalítico da Barreira
IC46 Igreja de Almargem do Bispo
IC47 Igreja de São João Baptista, matriz de São João das Lamas, e respetivo adro
IC48 Igreja de São João Degolado, paróquia de Terrugem, e respetivo adro
IC49 Capela de São Sebastião
IC50 Sítio Arqueológico de Colaride
IC51 Sítio Arqueológico da Granja dos Serões
IC52 Aqueduto denominado «Gargantada»
IC53 Conjunto constituído pela calçada e ponte romanas e azenha na Catribana
IC54 Pórtico da igreja matriz (manuelino) de Belas
IC55 Quinta do Marquês, em Belas, incluindo o palácio e ainda uma capela abobadada, duas fontes decorativas, um obelisco erguido a D. João VI e a capela do Senhor da Serra, existentes nos jardins da mesma Quinta
IC56 Forte da Roca
IC57 Sítio de Santa Eufémia da Serra, incluindo a ermida de Santa Eufémia
IC58 Capela de São Mamede de Janas
IC59 Igreja da Sagrada Família, ou Igreja do Bairro da Tabaqueira, incluindo o património artístico integrado
IC60 Complexo de Arqueologia Industrial designado por «Barracas» de Armês
IC61 Quinta de Vale de Marinhã e sua casa
IC62 Conjunto formado pela casa dos Lafetás, também conhecida por Vila Cosme, com as ruínas da residência renascentista e construções anexas, nomeadamente a capela, o celeiro, a adega e o pombal
IC63 Igreja de Nossa Senhora de Belém, Matriz de Rio de Mouro
IC64 Edifício dos Paços do Concelho
IC65 Quinta de Nossa Senhora do Monte do Carmo
IC66 Fonte de São Pedro de Penaferrim
IC67 Colónia de Férias dos Comboios de Portugal (CP)
IC68 Escola Domingos José de Moraes
IC69 Monumento da Grande Guerra
IC70 Recinto da Feira das Mercês e Muro de Derrete e imóveis que fazem parte do "espaço social" envolvente (Ermida de Nossa Senhora das Mercês, Cruzeiro das Mercês e casa-agricola pombalina)
IC71 Conjunto urbano da Quinta da Bela Vista
IC72 Ponte de Carenque de Baixo (Ponte Filipina)
IC73 Tholos do Monge
IC74 Quinta Mazzotti
IC75 Linha do Elétrico de Sintra, na totalidade do seu percurso atualmente subsistente, incluindo as respetivas estruturas de apoio e composições
IC76 Sítio arqueológico do Alto da Vigia
IC77 CineTeatro de Galamães

O presente extrato de peça desenhada enquadra-se no âmbito do direito à informação e não substitui a consulta dos originais publicados



LEGENDA

Limites administrativos (CAOP 2018)

Equipamentos

Estabelecimentos Prisionais

Limite Equipamento

Zona de Proteção

Instalações Aduaneiras

Posto Aduaneiro de Albarque

Equipamentos de Defesa Nacional

Campo de Tiro da Carregueira

Área do prédio militar

Primeira zona de serviço

Segunda zona de serviço

PM2 - Quartel de Queluz

Terreno Militar

Zona de Proteção

Base Aérea n.º 1

Serviço Militar Terrestre

Limites da zona 1 (100m)

Limites da zona 2 (1000m)

Serviço Militar Aeronáutico e Zonas de proteção radioelétrica

Zona da Superfície de Desobstrução Aeronáutica

Zona de Proteção

Zona de Proteção Terrestre

Zona de Proteção Radioelétrica Aeronáutica

Infraestruturas

Abastecimento de Água (SMAS)

Adutora Principal

Serviço Adutora Principal

Condução Adutora (SMAS)

Estações Elevatórias - EEAR

Reservatórios - RESV

Condução Adutora (EPAL)

Serviço Adutora (EPAL)

Drenagem de Águas Residuais (SMAS)

Emissários

Estações Elevatórias - EEAR

Estações de Tratamento - ETAR

Drenagem de Águas Residuais (EPAL)

Faixa de Proteção aos Emissários

Emissários EPAL

Rede Elétrica

Linhas de Média Tensão 10KV

Linhas Alta Tensão 60KV

Linhas RNT (pólo de 110KV)

Gasodutos

Rede de Distribuição Regional de GN

RAMAL DA AMADORA (2ª FASE)

RAMAL DE MAFRA

RAMAL DE SINTRA (3ª FASE)

RAMAL DO SABUGO (FASE 3D)

LOURES SINTRA

TROÇO COTÃO/ALCOITÃO (2ª FASE)

TROÇO COTÃO/MILA FRIA (2ª FASE)

Rede Rodoviária

(de acordo com a Lei n.º 342015, de 27 de abril - Novo Estatuto das Estradas da Rede Rodoviária Nacional)

Rede Rodoviária Nacional (RRN) - Itinerários Complementares (IC), todos integrados na Rede de Autoestradas (RNA), Estradas Nacionais (EN), incluindo as EN desclassificadas que ainda não passaram para a posse da CMS

Itinerários Complementares (IC) - Rede Nacional de Autoestradas (RNA)

Estradas Regionais (ER) e Nacionais (EN), incluindo as desclassificadas que ainda não passaram para a posse do município

Rede Rodoviária Municipal

Estradas Nacionais (EN) desclassificadas que integram a rede municipal

Estradas Municipais (EM)

Zonas de serviço não edificados

Rede Nacional de Autoestradas (RNA), que integra todos os Itinerários Complementares (IC)

Estradas Regionais (ER) e Estradas Nacionais (EN)

Estradas Nacionais (EN) desclassificadas que já passaram para a posse da CMS

Estradas Municipais (EM)

Rede Ferroviária

Linha de Sintra e Linha Oeste

Aeroportos e Aeródromos

Zona de Serviço Aeronáutico - Aeroporto Portela

Serviço Aeronáutico do Aeródromo Municipal de Cascais - Aeródromo Tres

Telecomunicações

Serviço Militar da Estação Radioelétrica da Antena da Carregueira e Link de Feixes

Hertzianos entre o CA MW e a Antena

Serviço Militar - Zona de Proteção Radioelétrica Aeronáutica da Base Aérea de Sintra - BA1

Serviço Radioelétrico VOR/DME/Rádio Ajuda (avição civil)

Serviço da Estação Terrena de Sintra

Serviço da Estação Emisora de Alfragide

Serviço do Centro de Fiscalização Radioelétrica do Sul

Faróis e outros sinais marítimos

Farol do Cabo da Roca

Serviço de sinalização marítima

Vértices Geodésicos

Vértices

Serviço dos Vértices Geodésicos

Atividades Perigosas

Estabelecimentos com substâncias perigosas

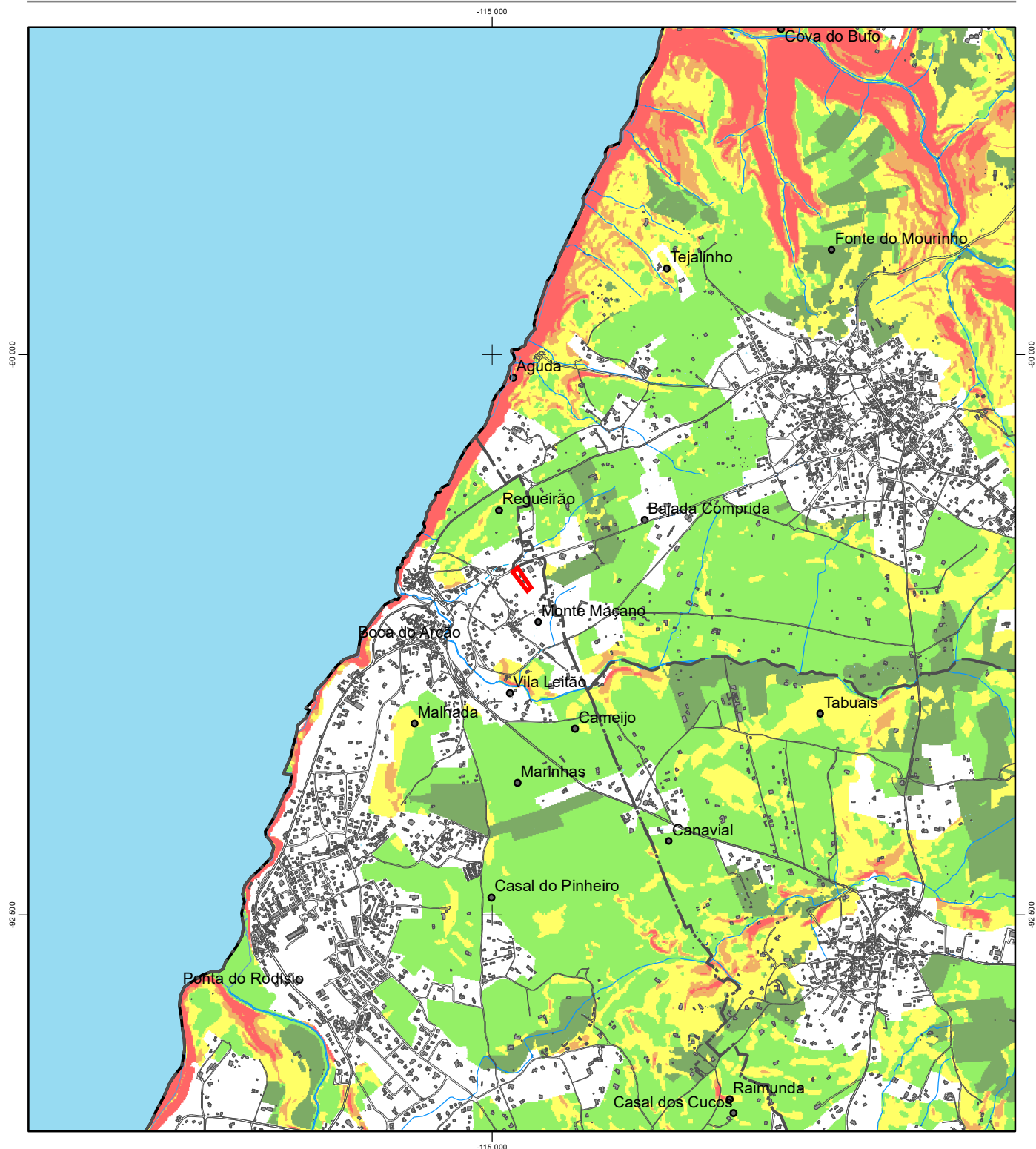
Limites do estabelecimento com substâncias perigosas

Primeira zona de perigosidade

Segunda zona de perigosidade

O presente extrato de peça desenhada enquadra-se no âmbito do direito à informação e não substitui a consulta dos originais publicados

Extrato da Planta de Condicionantes (02D) - Perigosidade de Incêndio(PMDFCI)



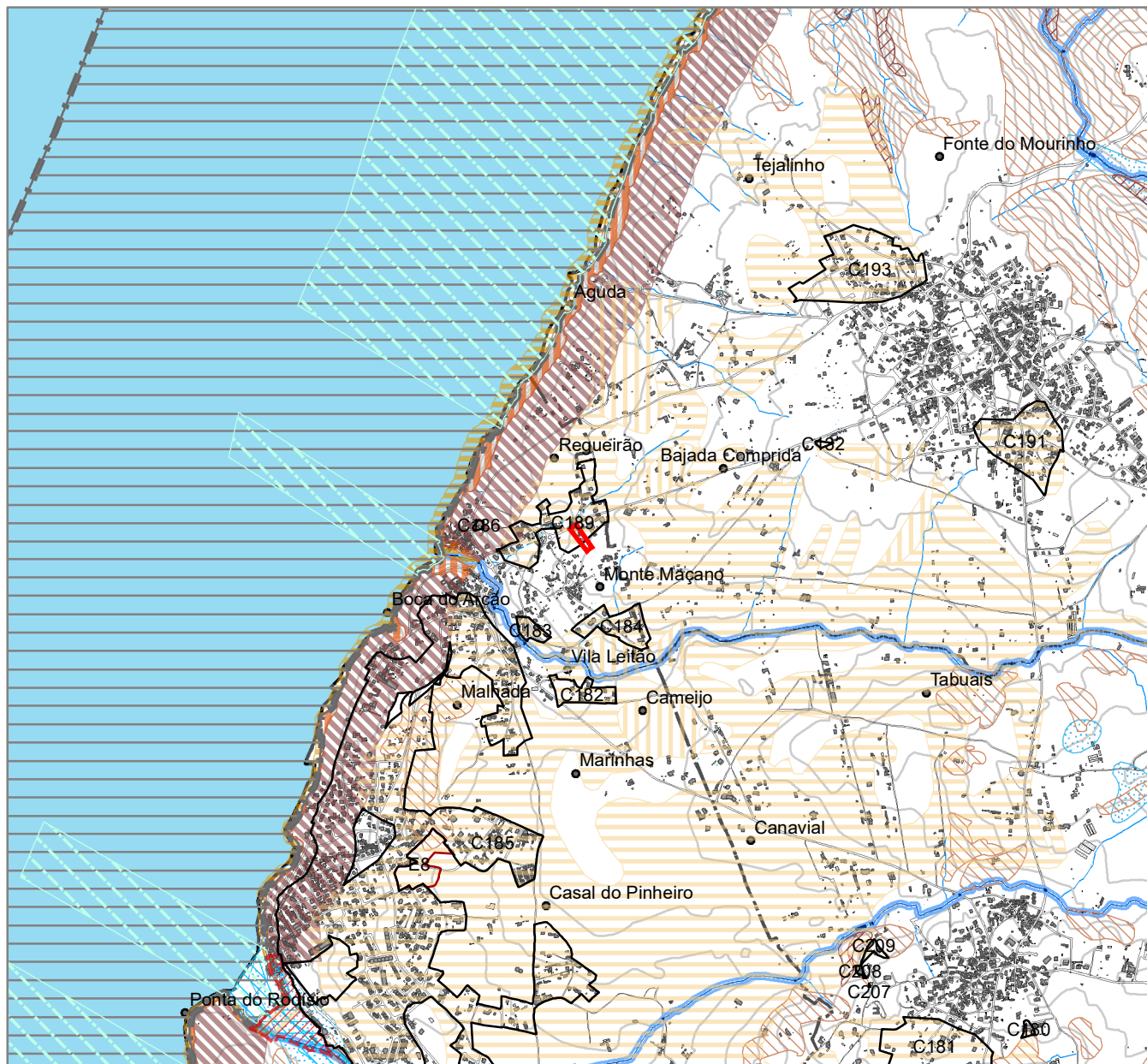
LEGENDA

 Limites administrativos (CAOP 2018)

Perigosidade de incêndio (PMDFCI)

-  Muito baixa
-  Baixa
-  Média
-  Alta
-  Muito alta



O presente extrato de peça desenhada enquadra-se no âmbito do direito à informação e não substitui a consulta dos originais publicados



LEGENDA





 Limites administrativos (CAOP 2018)

Áreas excluídas





 C - Áreas excluídas efetivamente já comprometidas
 E - Áreas excluídas para a satisfação de carências existentes

REN - RESERVA ECOLÓGICA NACIONAL




Áreas de proteção do litoral

 Faixa terrestre de proteção costeira
 Praias
 Faixa marítima de proteção costeira
 Ilheus e rochedos emersos no mar





Dunas costeiras e dunas fósseis

 Dunas fósseis
 Dunas costeiras
 Dunas costeiras litorais
 Dunas costeiras interiores

Arribas e respetivas faixas de proteção






 Arribas
 Faixa de proteção ao sopé da arriba
 Faixa de proteção à crista da arriba

Áreas de prevenção de riscos naturais




 Zonas ameaçadas pelas cheias
 Zonas ameaçadas pelo mar
 Áreas de instabilidade de vertentes
 Áreas de elevado risco de erosão hídrica do solo

Áreas relevantes para a sustentabilidade do ciclo hidrológico terrestre




Cursos de água e respetivos leitos e margens
Leitos

 A céu aberto
 A céu aberto
 Canalizados
 Margens
 Margens dos cursos de água

Lagoas e lagos e respetivos leitos, margens e faixas de proteção

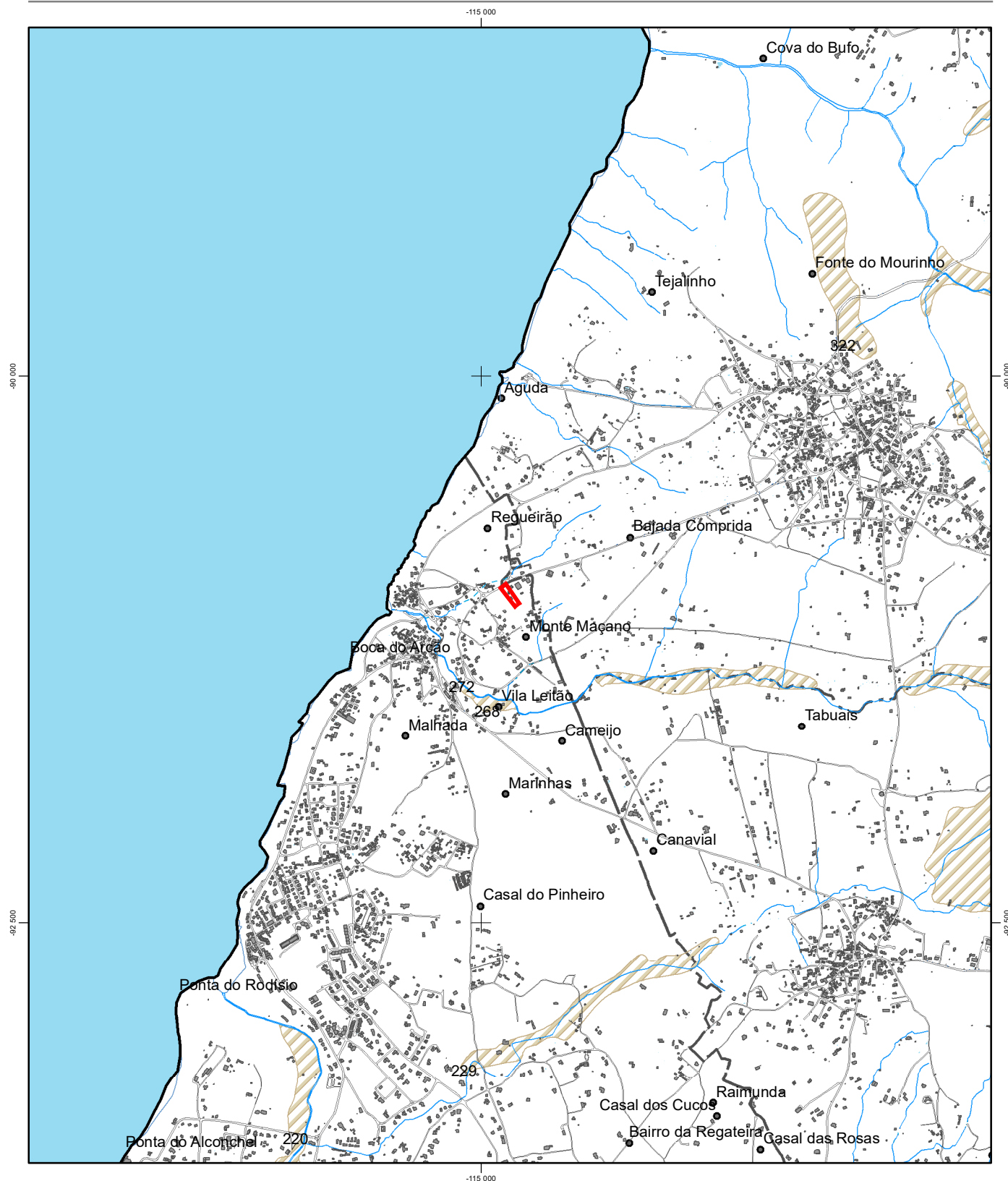
 Leito de Lagoa (Lagoa Azul)
 Margem das lagoas e lagos
 Faixa de proteção das lagoas e lagos

Albufeiras que contribuem para a conectividade e coerência ecológica da REN, bem como os respetivos leitos, margens e faixas de proteção




 Leito de Albufeira (Albufeira do Rio da Mula)
 Margem das albufeiras
 Faixa de proteção das albufeiras

 Áreas estratégicas de infiltração e de proteção e recarga de aquíferos

O presente extrato de peça desenhada enquadra-se no âmbito do direito à informação e não substitui a consulta dos originais publicados

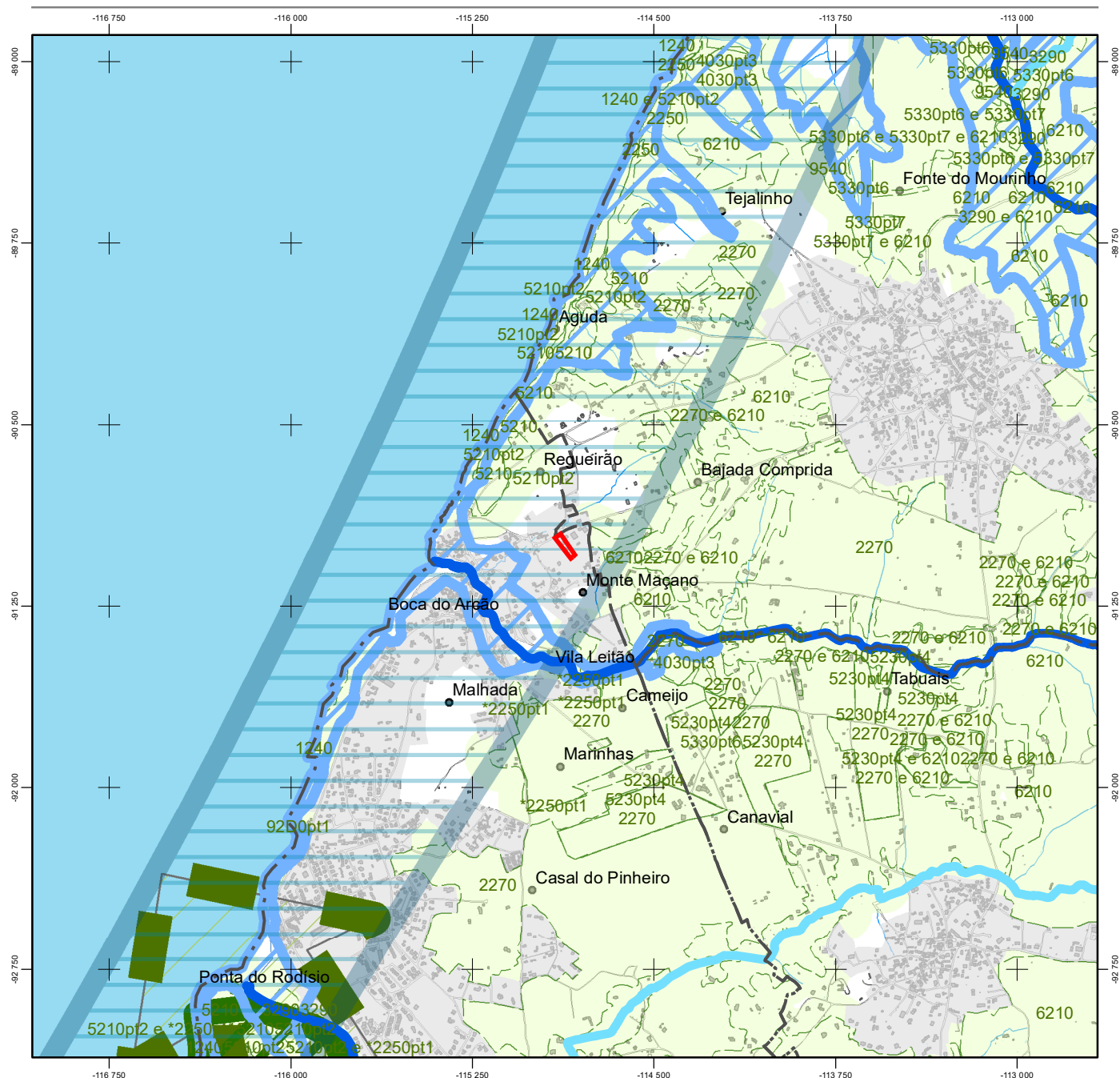


Legenda

-  Limites administrativos (CAOP 2018)
-  N.º do polígono de exclusão
-  Reserva Agrícola Nacional

O presente extrato de peça desenhada enquadra-se no âmbito do direito à informação e não substitui a consulta dos originais publicados

Extrato da Planta da Estrutura Ecológica Municipal - EEM (06)



Legenda

ESTRUTURA AZUL

Estrutura Azul Principal

Cursos de água

- Nível I
- Nível II

Corredor Litoral

- Corredor litoral

Estrutura Azul Secundária

- Vales pronunciados

ESTRUTURA VERDE

Estrutura verde Principal

- Serras

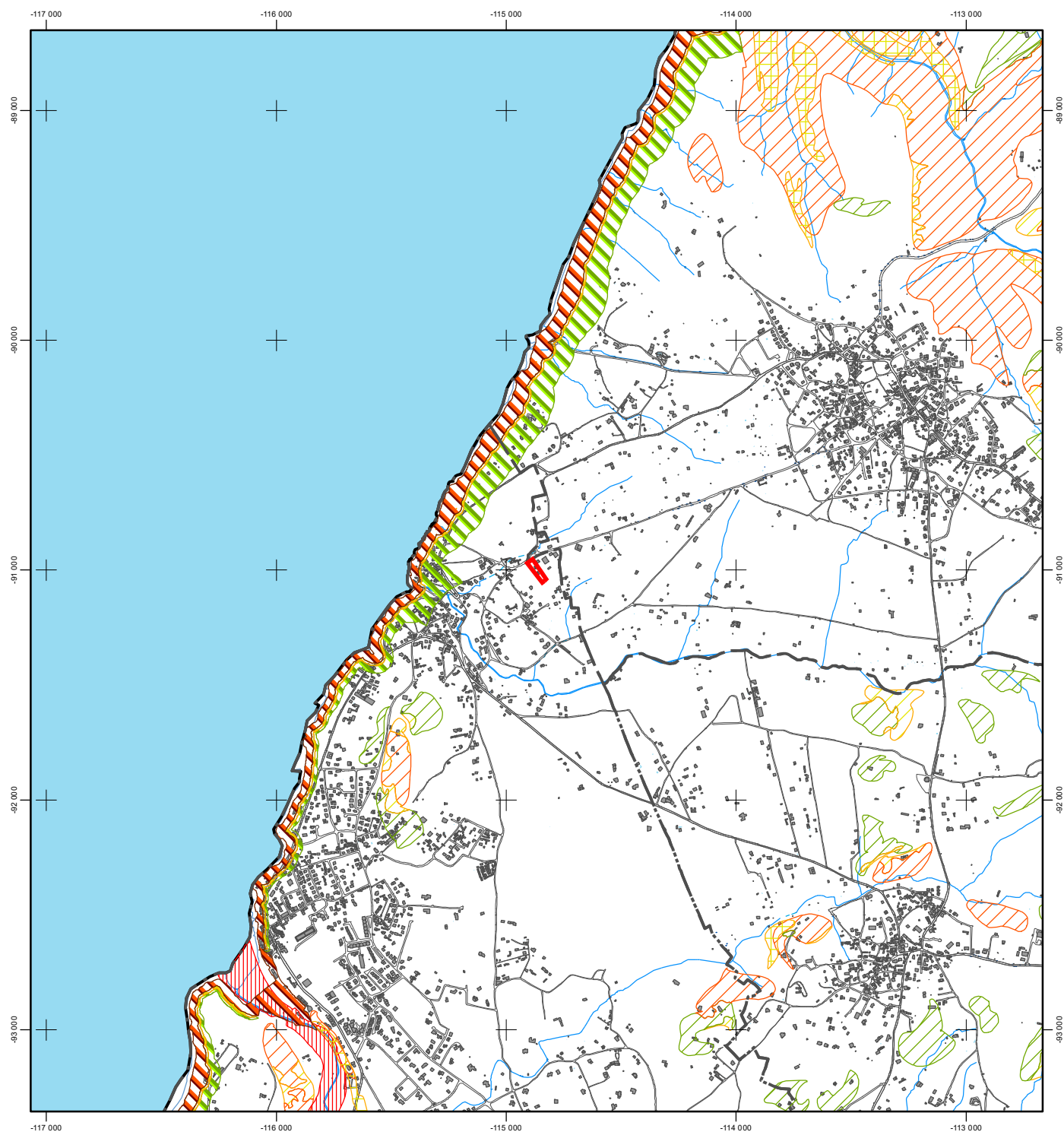
Estrutura verde Secundária

- Grandes Parques
- Corredores ecológicos
- Áreas com valor para a preservação - Habitats -
- Zonas com valor para a preservação - Habitats -

INFORMAÇÃO COMPLEMENTAR

- Áreas artificializadas / Solo urbano
- Limites administrativos (CAOP 2018)




O presente extrato de peça desenhada enquadra-se no âmbito do direito à informação e não substitui a consulta dos originais publicados


















Legenda

[---] Limites administrativos (CAOP 2018)

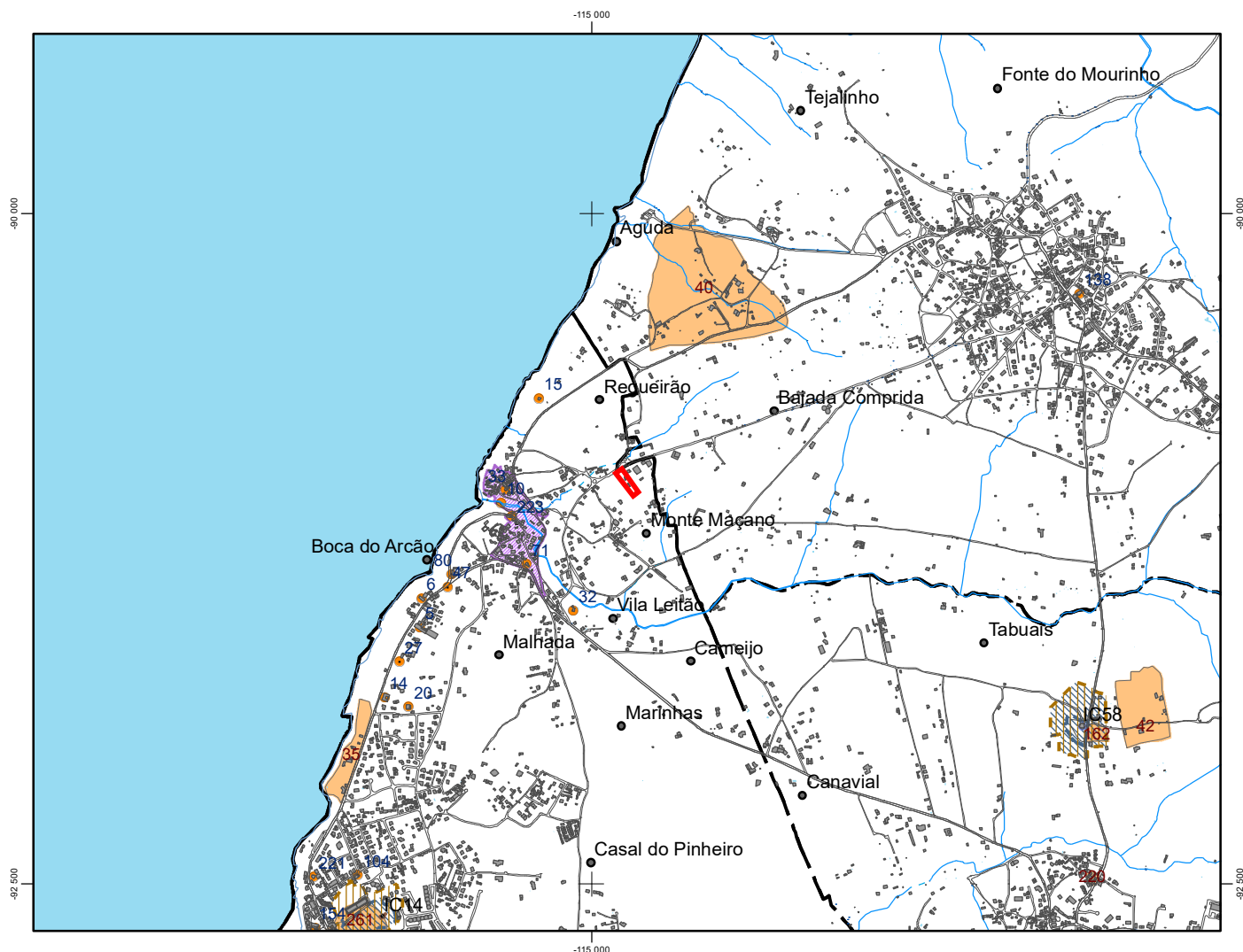
Estabelecimentos com substâncias perigosas

-  Estabelecimentos com substâncias perigosas
-  Primeira zona de perigosidade
-  Segunda zona de perigosidade

	SUSCETIBILIDADE	BAIXA	MODERADA	ALTA
PERIGO				
EROSÃO HÍDRICA				
FAIXA DE PROTEÇÃO DA ARRIBA				
MOVIMENTOS DE VERTENTE EM MASSA				
ÁREA ADJACENTE À FALHA ATIVA				
ZONAS AMEAÇADAS PELAS CHEIAS				

O presente extrato de peça desenhada enquadra-se no âmbito do direito à informação e não substitui a consulta dos originais publicados



Extrato da Planta de Património Cultural (08)






Legenda

 Limites administrativos (CAOP 2018)



Bens Imóveis Classificados e Em Vias de Classificação

-  Monumento Nacional
-  Interesse Público
-  Interesse Municipal
-  Em Vias de Classificação



Zonas de Proteção

-  Zonas Gerais de Proteção (ZGP)
-  Zonas Especiais de Proteção (ZEP)
-  Non Aedificandi/Restrições

Bens culturais com interesse patrimonial

-  Património Arquitetónico
-  Património Arqueológico


Áreas de Sensibilidade Arqueológica

-  Áreas de Sensibilidade Arqueológica Elevada (ASAE)
-  Áreas de Sensibilidade Arqueológica (ASA)

Núcleos Históricos com Interesse

-  Núcleos Históricos

Plano de Pormenor de Salvaguarda

-  Bairro Almeida Araújo

NH00 - Identificação dos Núcleos Históricos

ID	Designação	Freguesia
NH01	Agualva	União das freguesias de Agualva e Mira Sintra
NH02	Almooçame	Colares
NH03	Azerhas do Mar	Colares
NH04	Belas	União das freguesias de Queluz e Belas
NH05	Colares	Colares
NH06	Penedo	Colares
NH07	Queluz	União das freguesias de Queluz e Belas
NH08	Rio de Mouro	Rio de Mouro
NH09	São João das Lampas	União das freguesias de S. João das Lampas e Terrugem
NH10	Sintra	União das freguesias de Sintra
NH11	Ulgueira	Colares

IC00 - Identificação de Bens Imóveis Classificados e Em Vias de Classificação

Código: Designação

IC1 Paisagem Cultural de Sintra

IC2 Igreja de Santa Maria

IC3 Igreja da Penha Longa

IC4 Palácio Nacional da Pena

IC5 Palácio Nacional de Sintra

IC6 Pelourinho de Colares

IC7 Antas de Belas

IC8 Palácio Pombal, também denominado «Palácio dos Condes de Almeida Araújo», incluindo pavilhão das cozinhas e jardim anexo

IC9 Antigo repouso da vila de Sintra

IC10 Quinta da Penha Verde

IC11 Anta de Adernures

IC12 Anta de Agualva

IC13 Castelo dos Mouros, compreendendo a cisterna

IC14 Monumento pré-histórico da Praia das Mações

IC15 Palácio Nacional de Queluz, compreendendo os jardins

IC16 Aqueduto das Águas Livres, seus afluente e correlacionados (Concelho de Sintra)

IC17 Casa do Cipreste, incluindo a cerca

IC18 Necrópole pré-histórica do Vale de São Martinho

IC19 Palácio de Setais, incluindo o conjunto de construções e terreno vedado, jardins, terraço e quinta

IC20 Palácio e Quinta do Ramalhão, também denominado «Pago Real do Ramalhão»

IC21 Chafiz da Condessa de Edla, também denominado «Chafiz da Condessa»

IC22 Quinta de São Sebastião, incluindo o aca, capela e mais edifícios de apoio

IC23 Fonte de Améis

IC24 Ruínas de São Miguel de Odrinhas

IC25 Ruínas da antiga laragem romana donde partia um aqueduto para Orléans

IC26 Igreja de Nossa Senhora da Conceição da Ugueira

IC27 Complexo arqueológico de Orléans

IC28 Quinta da Malha Fino

IC29 Quinta da Regaleira, com o seu palácio, capela, torres, complexo subterrâneo e jardim, incluindo todos os elementos decorativos

IC30 Quinta das Ribas

IC31 Igreja de Nossa Senhora da Assunção, matriz de Colares, incluindo o adro

IC32 Igreja de Nossa Senhora da Purificação de Montevale e respetivo adro

IC33 Quinta do Relógio

IC34 Quinta do Bonfim

IC35 Fonte de Cabrela, também denominada «Fonte Velha»

IC36 Monumento megalítico do Pego Longo

IC37 Capela de São Lázaro

IC38 Convento dos Capuchos

IC39 Capela de Santo António

IC40 Capela da Misericórdia de Colares (antiga Capela da Família Melo e Castro)

IC41 Vila romana de Santo André de Almooçame

IC42 Santuário da Peninha, nomeadamente a Capela de Nossa Senhora da Penha e todos as dependências que a servem

IC43 Convento de Santa Ana da Ordem do Carmo e respetiva cerca

IC44 Palácio de Monserrate, com os seus jardins e mata

IC45 Conjunto megalítico de Barrera

IC46 Igreja de Alimargem do Bispo

IC47 Igreja de São João Baptista, matriz de São João das Lampas, e respetivo adro

IC48 Igreja de São João Degolado, paróquia de Terrugem, e respetivo adro

IC49 Capela de São Sebastião

IC50 Sítio Arqueológico de Colaride

IC51 Sítio Arqueológico da Grã de Sentes

IC52 Aqueduto denominado «Garganta»

IC53 Conjunto constituído pela calçada e ponte romanas e azenha na Catibana

IC54 Pontão da igreja matriz (monumento) de Belas

IC55 Quinta do Marquês, em Belas, incluindo o palácio e ainda a capela abobadada, duas fontes decorativas, um obelisco erguido e D. João VI e a capela do Senhor da Serra, existentes nos jardins da mesma Quinta

IC56 Fonte da Rocha

IC57 Sítio de Santa Eufémia da Serra, incluindo a ermida de Santa Eufémia

IC58 Capela de São Mamede de Janas

IC59 Igreja da Sagrada Família, ou Igreja do Bairro da Tabuaqueira, incluindo o património artístico integrado

IC60 Complexo de Arqueologia Industrial designado por «Barracas» de Améis

IC61 Quinta de Vale de Marinha e sua casa

IC62 Conjunto formado pela casa dos Lafetás, também conhecida por Vila Cosme, com as ruínas da residência neoclassista e construções anexas, nomeadamente a capela, o celeiro, a adega e o pomal

IC63 Igreja de Nossa Senhora de Belém, Matriz de Rio de Mouro

IC64 Edifício dos Paços do Concelho

IC65 Quinta de Nossa Senhora do Monte do Carmo

IC66 Fonte de São Pedro da Penaferrim

IC67 Colina de Férias dos Condes de Portugal (CP)

IC68 Escola Domingos José de Moraes

IC69 Monumento da Grande Guerra

IC70 Recinto da Feira das Mercês e Muro de Demarcação e imóveis que fazem parte do "espaço social" envolvente (Ermida de Nossa Senhora das Mercês, Cruzeiro das Mercês e casa-agricola pombalina)

IC71 Conjunto urbano de Quinta de Belas Vista

IC72 Ponte de Canque de Baixo (Ponte Filipina)

IC73 Tholos do Morje

IC74 Quinta Mazzocchi

IC75 Linha do Elétrico de Sintra, na totalidade do seu percurso atualmente subsistente, incluindo as respetivas estruturas de apoio e composições

IC76 Sítio arqueológico do Alto da Vigia

IC77 Cine Teatro de Galameres

O presente extrato de peça desenhada enquadra-se no âmbito do direito à informação e não substitui a consulta dos originais publicados

ID	Designação	Tipologia	Tipo	Lugar	Freguesia
1	Adega Gomes da Silva	Arquitectura Industrial e Comercial	Adega	Almoçageme	Colares
2	Adega Regional de Colares	Arquitectura Industrial e Comercial	Adega	Várzea de Colares	Colares
3	Adega Visconde de Sânsu	Arquitectura Industrial e Comercial	Adega	Barzão	Colares
4	Adega Viúva Gomes	Arquitectura Industrial e Comercial	Adega	Almoçageme	Colares
5	Adegas Beira-Mar	Arquitectura Industrial e Comercial	Adega	Azenhas do Mar	Colares
6	Adegas Tavares e Rodrigues	Arquitectura Industrial e Comercial	Adega	Azenhas do Mar	Colares
7	Antiga Escola de Santa Maria	Arquitectura Pública e Administrativa	Escola	Arabalde	União das freguesias de Sintra
8	Antiga Gafaria/Largo D. Fernando II	Arquitectura Pública e Administrativa	Largo	São Pedro de Penaferrim	União das freguesias de Sintra
9	Aqueduto da Granja do Marquês	Arquitectura Pública e Administrativa	Aqueduto	Morelana	União das freguesias de Almargem do Bispo, Pêro Pinheiro e Montelavar
10	Azenha	Arquitectura Industrial e Comercial	Azenha	Azenhas do Mar	Colares
11	Cadeia Comarcã de Sintra	Arquitectura Judicial	Cadeia	Sintra	União das freguesias de Sintra
12	Capela de Nossa Senhora de Lourdes	Arquitectura Religiosa	Capela	Estefânia	União das freguesias de Sintra
13	Capela de Nossa Senhora de Melões	Arquitectura Religiosa	Capela	Colares	Colares
14	Casa Alberto Totta	Arquitectura Civil	Edifício	Azenhas do Mar	Colares
15	Casa Branca	Arquitectura Civil	Edifício	Azenhas do Mar	Colares
16	Casa da Água/Casa Velha	Arquitectura Civil	Mina de Água	Queiz	União das freguesias de Queiz e Belas
17	Casa dos Penedos	Arquitectura Civil	Edifício	Vila Velha	União das freguesias de Sintra
18	Casa Francisco Costa	Arquitectura Civil	Edifício	Sintra	União das freguesias de Sintra
19	Casa Italiana	Arquitectura Áulica	Edifício	S. Martinho	União das freguesias de Sintra
20	Casa Macedo	Arquitectura Civil	Habitação	Azenhas do Mar	Colares
21	Casa Mantero	Arquitectura Pública e Administrativa	Edifício	Estefânia	União das freguesias de Sintra
22	Casa Mont Fleuri	Arquitectura Civil	Edifício de habitação	Vila Velha	União das freguesias de Sintra
23	Casa Saúde Santa Rosa Lima	Arquitectura Pública e Administrativa	Casa de Saúde	Belas	União das freguesias de Queiz e Belas
24	Casal da Mata	Arquitectura Vernacular	Casal	Teihal	União das freguesias de Almargem do Bispo, Pêro Pinheiro e Montelavar
25	Casal da Quinta	Arquitectura Vernacular	Casal	Belas	União das freguesias de Queiz e Belas
26	Casal da Torre	Arquitectura Civil	Casal salão	Janas	União das freguesias de Sintra
27	Casal das Três Marias	Arquitectura Civil	Edifício	Praia das Maças	Colares
28	Casal de Fervença	Arquitectura Vernacular	Habitação	Fervença	União das freguesias de São João das Lampas e Terrugem
29	Casal de Planos	Arquitectura Civil	Edifício	Tojeira	União das freguesias de São João das Lampas e Terrugem
30	Casal de S. Roque	Arquitectura Civil	Casal	Sintra	União das freguesias de Sintra
31	Casal de Santa Margarida	Arquitectura Civil	Edifício de habitação	Vila Velha	União das freguesias de Sintra
32	Casal do Fomiga	Arquitectura Civil	Casal salão	Azenhas do Mar	Colares
33	Casal salão	Arquitectura Civil	Casal	Azenhas do Mar	Colares
34	Casal salão de Bolelas	Arquitectura Vernacular	Habitação/Produção	Bolelas	União das freguesias de São João das Lampas e Terrugem
35	Casino de Sintra/Museu de Arte Moderna	Arquitectura Pública e Administrativa	Casino	Estefânia	União das freguesias de Sintra
36	Celeiro da Jugada/Casa Gótica	Arquitectura Civil	Edifício de habitação	Vila Velha	União das freguesias de Sintra
37	Centro Cultural Olga de Cadaval/Cine -Teatro Carlos Manuel	Arquitectura Pública e Administrativa	Arte Pública	Sintra	União das freguesias de Sintra
38	Chafariz da Câmara	Arquitectura Pública e Administrativa	Chafariz	Sintra	União das freguesias de Sintra
39	Chafariz da Carranca	Arquitectura Pública e Administrativa	Chafariz	Queiz	União das freguesias de Queiz e Belas
40	Chafariz da Charneca	Arquitectura Pública e Administrativa	Chafariz	Ranholas	União das freguesias de Sintra
41	Chafariz da Estefânia	Arquitectura Pública e Administrativa	Chafariz	Estefânia	União das freguesias de Sintra
42	Chafariz da Igreja	Arquitectura Pública e Administrativa	Chafariz	São Pedro de Penaferrim	União das freguesias de Sintra
43	Chafariz da Terrugem	Arquitectura Pública e Administrativa	Chafariz	Terrugem	União das freguesias de São João das Lampas e Terrugem
44	Chafariz de Almoçageme	Arquitectura Pública e Administrativa	Chafariz	Almoçageme	Colares
45	Chafariz de Massamá	Arquitectura Pública e Administrativa	Chafariz	Massamá	União das freguesias de Massamá e Monte Abraão
46	Chafariz de Santa Maria	Arquitectura Pública e Administrativa	Chafariz	Sintra	União das freguesias de Sintra
47	Chafariz de Vila Chã	Arquitectura Pública e Administrativa	Chafariz	Azenhas do Mar	Colares
48	Chafariz do Largo/Chafariz do Fetal	Arquitectura Pública e Administrativa	Chafariz	São Pedro de Penaferrim	União das freguesias de Sintra
49	Chafariz do Paço Real	Arquitectura Pública e Administrativa	Chafariz	Vila Velha	União das freguesias de Sintra

ID	Designação	Tipologia	Tipo	Lugar	Freguesia
50	Chafariz do Sabugo	Arquitectura Pública e Administrativa	Chafariz	Sabugo	União das freguesias de Almargem do Bispo, Pêro Pinheiro e Montelavar
51	Chafariz dos Festeiros	Arquitectura Pública e Administrativa	Chafariz	Ulgueira	Colares
52	Chafariz dos Paços do Concelho	Arquitectura Pública e Administrativa	Chafariz	Sintra	União das freguesias de Sintra
53	Chalet Biester	Arquitectura Civil	Habitação	Sintra	União das freguesias de Sintra
54	Colónia de férias da CUF	Arquitectura Pública e Administrativa	Colónia de férias	Almoçageme	Colares
55	Colónia de Férias da Shell	Arquitectura Civil	Colónia de férias	Rodizio	Colares
56	Coluna Joana	Arquitectura Áulica	Coluna	Pêro Pinheiro	União das freguesias de Almargem do Bispo, Pêro Pinheiro e Montelavar
57	Convento da Trindade	Arquitectura Religiosa	Convento	Arabalde	União das freguesias de Sintra
58	Cruzeiro de base Manuelina	Arquitectura Religiosa	Cruzeiro	São João das Lampas	União das freguesias de São João das Lampas e Terrugem
59	Cruzeiro de Cortegaça	Arquitectura Religiosa	Cruzeiro	Cortegaça	União das freguesias de Almargem do Bispo, Pêro Pinheiro e Montelavar
60	Cruzeiro de Morelana	Arquitectura Religiosa	Cruzeiro	Morelana	União das freguesias de Almargem do Bispo, Pêro Pinheiro e Montelavar
61	Cruzeiro de S. Pedro de Penaferrim	Arquitectura Religiosa	Cruzeiro	São Pedro de Penaferrim	União das freguesias de Sintra
62	Cruzeiro de São Miguel de Odrinhas	Arquitectura Religiosa	Cruzeiro	São Miguel de Odrinhas	União das freguesias de São João das Lampas e Terrugem
63	Cruzeiro do Cabo da Roca	Arquitectura Pública e Administrativa	Cruzeiro	Cabo da Roca	Colares
64	Cruzeiro do Seisal	Arquitectura Pública e Administrativa	Cruzeiro	Algueirão Mem Martins	Algueirão Mem Martins
65	Ermida da Nossa Senhora dos Enfermos	Arquitectura Religiosa	Ermida	Camardães	União das freguesias de Almargem do Bispo, Pêro Pinheiro e Montelavar
66	Ermida de Santa Susana	Arquitectura Religiosa	Ermida	Santa Susana	União das freguesias de São João das Lampas e Terrugem
67	Ermida de Santo Amaro	Arquitectura Religiosa	Ermida	Lourel	União das freguesias de Sintra
68	Ermida de Manique de Cima	Arquitectura Religiosa	Ermida	Manique de Cima	União das freguesias de Sintra
69	Ermida de Nossa Senhora da Piedade	Arquitectura Religiosa	Capela	Serra de Sintra	União das freguesias de Sintra
70	Ermida de Santa Marta	Arquitectura Religiosa	Ermida	Casal de Cambra	Casal de Cambra
71	Ermida de São Lourenço	Arquitectura Religiosa	Ermida	Azenhas do Mar	Colares
72	Ermida de São Marcos	Arquitectura Religiosa	Ermida	São Marcos	União das freguesias de Cacém e São Marcos
73	Ermida de São Romão	Arquitectura Religiosa	Ermida	Lourel	Algueirão-Mem Martins
74	Ermida de São Saturnino	Arquitectura Religiosa	Ermida	Peninha	Colares
75	Ermida de São Sebastião	Arquitectura Religiosa	Ermida	Colares	Colares
76	Ermida do Divino Espírito Santo	Arquitectura Religiosa	Ermida	Almargem do Bispo	União das freguesias de Almargem do Bispo, Pêro Pinheiro e Montelavar
77	Ermida do Espírito Santo	Arquitectura Religiosa	Ermida	S. João das Lampas	União das freguesias de São João das Lampas e Terrugem
78	Ermida do Espírito Santo	Arquitectura Religiosa	Ermida	Montelavar	União das freguesias de Almargem do Bispo, Pêro Pinheiro e Montelavar
79	Ermida Nossa Senhora da Piedade da Serra	Arquitectura Religiosa	Ermida	Sabugo	União das freguesias de Almargem do Bispo, Pêro Pinheiro e Montelavar
80	Escola das Azenhas do Mar	Arquitectura Pública e Administrativa	Escola	Azenhas do Mar	Colares
81	Escola Primária Conde Ferreira	Arquitectura Pública e Administrativa	Escola	Sintra	União das freguesias de Sintra
82	Escola Primária de Colares	Arquitectura Pública e Administrativa	Escola	Colares	Colares
83	Escola Primária Leal da Câmara	Arquitectura Pública e Administrativa	Escola	Rinchoa	Rio de Mouro
84	Estação da CP de Sintra	Arquitectura Industrial e Comercial	Ferrovia	Sintra	União das freguesias de Sintra
85	Fonte da Pipa	Arquitectura Civil	Fonte	Vila Velha	União das freguesias de Sintra
86	Fonte da Ribeira	Arquitectura Pública e Administrativa	Fonte	Ribeira de Sintra	União das freguesias de Sintra
87	Fonte da Sabuga	Arquitectura Pública e Administrativa	Fonte	Vila Velha	União das freguesias de Sintra
88	Fonte da Sapina	Arquitectura Pública e Administrativa	Fonte	Odrinhas	União das freguesias de São João das Lampas e Terrugem
89	Fonte da Segateira	Arquitectura Pública e Administrativa	Fonte	Maceira	União das freguesias de Almargem do Bispo, Pêro Pinheiro e Montelavar
90	Fonte de D. Maria II	Arquitectura Pública e Administrativa	Fonte	Cacém	União das freguesias de Cacém e São Marcos
91	Fonte de Mata Alva	Arquitectura Pública e Administrativa	Fonte	Serra de Sintra	União das freguesias de Sintra
92	Fonte de Monserrate	Arquitectura Pública e Administrativa	Fonte	Serra de Sintra	União das freguesias de Sintra
93	Fonte de Pêro Pinheiro	Arquitectura Pública e Administrativa	Fonte	Pêro Pinheiro	União das freguesias de Almargem do Bispo, Pêro Pinheiro e Montelavar
94	Fonte de Setais	Arquitectura Pública e Administrativa	Fonte	Serra de Sintra	União das freguesias de Sintra
95	Fonte de Sotto Mayor	Arquitectura Pública e Administrativa	Fonte	Vila Velha	União das freguesias de Sintra
96	Fonte del Rei	Arquitectura Pública e Administrativa	Fonte	Serra de Sintra	União das freguesias de Sintra
97	Fonte do Conde de Suçena	Arquitectura Pública e Administrativa	Fonte	São Pedro de Penaferrim	União das freguesias de Sintra
98	Fonte do Funchal	Arquitectura Pública e Administrativa	Fonte	Funchal	União das freguesias de São João das Lampas e Terrugem

ID	Designação	Tipologia	Tipo	Lugar	Freguesia
99	Fonte do Marquês	Arquitectura Pública e Administrativa	Fonte	Montelavar	União das freguesias de Almargem do Bispo, Pero Pinheiro e Montelavar
100	Fonte do Oheiro	Arquitectura Pública e Administrativa	Fonte	Cortesia	União das freguesias de São João das Lampas e Terrugem
101	Fonte do Pendão	Arquitectura Pública e Administrativa	Fonte	Pendão	União das freguesias de Queluz e Belas
102	Fonte do Rio da Bica	Arquitectura Pública e Administrativa	Fonte	São Pedro de Penaferrim	União das freguesias de Sintra
103	Fonte do Rio do Porto	Arquitectura Pública e Administrativa	Fonte	Sintra	União das freguesias de Sintra
104	Fonte dos Amores	Arquitectura Pública e Administrativa	Fonte	Praia das Maças	Colares
105	Fonte dos Arcos	Arquitectura Pública e Administrativa	Fonte	Queluz	União das freguesias de Queluz e Belas
106	Fonte dos Coxos	Arquitectura Pública e Administrativa	Fonte	Cortesia	União das freguesias de São João das Lampas e Terrugem
107	Fonte dos Ladrões	Arquitectura Pública e Administrativa	Fonte	Serra de Sintra	União das freguesias de Sintra
108	Fonte dos Passarinhos	Arquitectura Pública e Administrativa	Fonte	Sintra	União das freguesias de Sintra
109	Fonte dos Plados	Arquitectura Pública e Administrativa	Fonte	Vila Velha	União das freguesias de Sintra
110	Fonte Manuelina	Arquitectura Pública e Administrativa	Fonte	S. Martinho	União das freguesias de Sintra
111	Fonte Mourisca	Arquitectura Pública e Administrativa	Fonte	Sintra	União das freguesias de Sintra
112	Fonte Pombalina	Arquitectura Pública e Administrativa	Fonte	Morelena	União das freguesias de Almargem do Bispo, Pêro Pinheiro e Montelavar
113	Forno da Cal da Colónia	Arquitectura Industrial e Comercial	Forno da Cal	Abrunheira	União das freguesias de Sintra
114	Forno da Cal da Portela	Arquitectura Industrial e Comercial	Portela de Sintra	Portela de Sintra	União das freguesias de Sintra
115	Forno da Cal de Chão de Meninos	Arquitectura Industrial e Comercial	Forno de Cal	Chão de Meninos	União das freguesias de Sintra
116	Forno da Cal de Rio de Mouro	Arquitectura Pública e Administrativa	Forno da Cal	Rio de Mouro	Rio de Mouro
117	Forno da Cal do Alto do Forte	Arquitectura Industrial e Comercial	Forno da Cal	Alto do Forte	Rio de Mouro
118	Forno da Cal do Cabeço da Bezerra	Arquitectura Industrial e Comercial	Forno da Cal	São Pedro de Penaferrim	União das freguesias de Sintra
119	Forno da Cal do Casal da Castanheira	Arquitectura Industrial e Comercial	Forno da Cal	Portela de Sintra	União das freguesias de Sintra
120	Forno da Cal do Casal do Mato	Arquitectura Industrial e Comercial	Forno da Cal	Casal do Mato	Rio de Mouro
121	Forno da Cal do Ramalhão	Arquitectura Industrial e Comercial	Forno da Cal	São Pedro de Penaferrim	União das freguesias de Sintra
122	Forno de Cal da Abrunheira	Arquitectura Pública e Administrativa	Forno de Cal	Abrunheira	União das freguesias de Sintra
123	Forno de Cal da Penha Longa	Arquitectura Industrial e Comercial	Forno de Cal	Penha Longa	União das freguesias de Sintra
124	Forno de Cal de Casal do Milho	Arquitectura Industrial e Comercial	Forno da Cal	Casal da Cavaleira	Algueirão Mem Martins
125	Forno de Cal de Magóto	Arquitectura Industrial e Comercial	Forno de Cal	Magóto	União das freguesias de São João das Lampas e Terrugem
126	Forno de Cal de Pexilgais	Arquitectura Industrial e Comercial	Forno de Cal	Pexilgais	Algueirão Mem Martins
127	Forno de Cal de Vale de Lobos	Arquitectura Industrial e Comercial	Forno de Cal	Vale de Lobos	União das freguesias de Almargem do Bispo, Pêro Pinheiro e Montelavar
128	Forno de Cal do Algueirão	Arquitectura Industrial e Comercial	Forno de Cal	Algueirão	Algueirão-Mem Martins
129	Faro de Roca	Arquitectura Pública e Administrativa	Faro	Cabo da Roca	Colares
130	Forte de Santa Maria	Arquitectura Pública e Administrativa	Fonte	Magóto	União das freguesias de São João das Lampas e Terrugem
131	Hospital da Misericórdia de Sintra	Arquitectura Pública e Administrativa	Hospital	Vila Velha	União das freguesias de Sintra
132	Hotel Central	Arquitectura Industrial e Comercial	Hotel	Vila Velha	União das freguesias de Sintra
133	Hotel Costa	Arquitectura Industrial e Comercial	Hotel	S. Martinho	União das freguesias de Sintra
134	Hotel Eden	Arquitectura Industrial e Comercial	Hotel	Colares	Colares
135	Hotel Lawrence's	Arquitectura Industrial e Comercial	Hotel	Vila Velha	União das freguesias de Sintra
136	Hotel Netto	Arquitectura Industrial e Comercial	Hotel	Vila Velha	União das freguesias de Sintra
137	Hotel Victor	Arquitectura Industrial e Comercial	Hotel	S. Martinho	União das freguesias de Sintra
138	Igreja de Nossa Senhora da Esperança	Arquitectura Religiosa	Igreja	Fontanelas	União das freguesias de São João das Lampas e Terrugem
139	Igreja de Nossa Senhora da Consolação	Arquitectura Religiosa	Igreja	Asafora	União das freguesias de São João das Lampas e Terrugem
140	Igreja de Nossa Senhora da Misericórdia	Arquitectura Religiosa	Igreja	S. Martinho	União das freguesias de Sintra
141	Igreja de Nossa Senhora da Conceição	Arquitectura Religiosa	Igreja	Idanha	União das freguesias de Queluz e Belas
142	Igreja de Nossa Senhora da Consolação	Arquitectura Religiosa	Igreja	Aguialva	União das freguesias de Aguialva e Mira Sintra
143	Igreja de Nossa Senhora da Graça	Arquitectura Religiosa	Igreja	Almoçageme	Colares
144	Igreja de Nossa Senhora da Luz	Arquitectura Religiosa	Igreja	Cortegaça	União das freguesias de Almargem do Bispo, Pêro Pinheiro e Montelavar
145	Igreja de Nossa Senhora do Rosário	Arquitectura Religiosa	Igreja	Eugénia	Colares
146	Igreja Nossa Senhora da Conceição	Arquitectura Religiosa	Igreja	Morelena	União das freguesias de Almargem do Bispo, Pero Pinheiro e Montelavar
147	Igreja Nossa Senhora da Natividade	Arquitectura Religiosa	Igreja	Mem Martins	Algueirão Mem Martins

ID	Designação	Tipologia	Tipo	Lugar	Freguesia
148	Igreja Paroquial de S. Pedro de Penaferrim	Arquitectura Religiosa	Igreja	São Pedro de Penaferrim	União das freguesias de Sintra
149	Igreja de São Pedro de Canaferrim	Arquitectura Religiosa	Igreja	Castelo dos Mouros	União das freguesias de Sintra
150	Igreja Paroquial de São José	Arquitectura Religiosa	Igreja	Algueirão	Algueirão Mem Martins
151	Igreja Paroquial de São Martinho	Arquitectura Religiosa	Igreja	S. Martinho	União das freguesias de Sintra
152	Igreja Paroquial de São Miguel do Arrabalde	Arquitectura Religiosa	Igreja	Arrabalde	União das freguesias de Sintra
153	Igreja Santa Margarida	Arquitectura Religiosa	Igreja	Albarraque	Rio de Mouro
154	Linha do Elétrico de Sintra e estruturas de apoio e composições	Arquitectura Industrial	Elétrico	Colares/Sintra	Colares e União de freguesias de Sintra
		Maças Club	Discoteca	Praia das Maças	Colares
155	Marco do Termo de Lisboa	Arquitectura Pública e Administrativa	Marco	Massamá	União das freguesias de Massamá e Monte Abraão
156	Marco Viário	Arquitectura Pública e Administrativa	Marco	Almoçageme	Colares
157	Marco Viário	Arquitectura Pública e Administrativa	Marco	Almoçageme	Colares
158	Moinho de Mira Sintra	Arquitectura Industrial e Comercial	Moinho	Mira Sintra	União das freguesias de Aguialva e Mira Sintra
159	Moinho de São João das Lampas	Arquitectura Industrial e Comercial	Moinho	São João das Lampas	União das freguesias de São João das Lampas e Terrugem
160	Moinho dos Bombeiros	Arquitectura Industrial e Comercial	Moinho	Montelavar	União das freguesias de Almargem do Bispo, Pero Pinheiro e Montelavar
161	Moinho São João da Batalha	Arquitectura Industrial e Comercial	Moinho de Vento	Mastrontas	União das freguesias de Almargem do Bispo, Pero Pinheiro e Montelavar
162	Mosteiro/Quinta da Penha Longa	Arquitectura Religiosa	Mosteiro	Penha Longa	União das freguesias de Sintra
163	Museu de História Natural	Arquitectura Pública e Administrativa	Museu e Casa-Museu	Vila Velha	União das freguesias de Sintra
164	Museu do Brinquedo/Casa Câmara/Quartel B.V	Arquitectura Pública e Administrativa	Museu e Casa-Museu	Vila Velha	União das freguesias de Sintra
165	Paço D. Diniz Mello Castro/Castelo velho	Arquitectura Áulica	Paço	Colares	Colares
166	Paço Ribafria	Arquitectura Áulica	Paço	S. Martinho	União das freguesias de Sintra
167	Palácio de Valenças	Arquitectura Áulica	Palácio	Vila Velha	União das freguesias de Sintra
168	Palácio Sanches Baena	Arquitectura Civil	Edifício	São Pedro de Penaferrim	União das freguesias de Sintra
169	Pelourinho de Sintra	Arquitectura Judicial	Pelourinho	Vila Velha	União das freguesias de Sintra
170	Piscina da Praia das Maças	Arquitectura Industrial e Comercial	Piscina	Praia das Maças	Colares
171	Ponte da Ribeira das Jaldas	Arquitectura Pública e Administrativa	Ponte	Queluz	União das freguesias de Queluz e Belas
172	Ponte Filipina	Arquitectura Pública e Administrativa	Ponte	Queluz	União das freguesias de Queluz e Belas
173	Quinta Nova da Assunção	Arquitectura Áulica	Quinta	Belas	União das freguesias de Queluz e Belas
174	Quinta D. Diniz	Arquitectura Áulica	Quinta	São Pedro de Penaferrim	União das freguesias de Sintra
175	Quinta da Amizade	Arquitectura Áulica	Quinta	S. Martinho	União das freguesias de Sintra
176	Quinta da Amiga	Arquitectura Áulica	Quinta	Pê da Serra	Colares
177	Quinta da Bela Vista	Arquitectura Áulica	Quinta	Serra de Sintra	União das freguesias de Sintra
178	Quinta da Fonte Nova	Arquitectura Vernacular	Quinta	Serradas	Rio de Mouro
179	Quinta da Fonte/Convento das Irmãs Doroteias	Arquitectura Religiosa	Convento	Linhó	União das freguesias de Sintra
180	Quinta de Fonteira	Arquitectura Áulica	Quinta	Belas	União das freguesias de Queluz e Belas
181	Quinta de Ganderinha	Arquitectura Áulica	Quinta	Sintra	União das freguesias de Sintra
182	Quinta da Granja do Marquês/Capela Nossa Senhora da Nazaré	Arquitectura Áulica	Quinta	Granja	União das freguesias de Almargem do Bispo, Pêro Pinheiro e Montelavar
183	Quinta da Gravata	Arquitectura Vernacular	Quinta	Rio de Mouro Velho	Rio de Mouro
184	Quinta de Luz	Arquitectura Vernacular	Quinta	Rio de Mouro Velho	Rio de Mouro
185	Quinta da Palma	Arquitectura Áulica	Quinta	Eugénia	Colares
186	Quinta da Penhalva	Arquitectura Áulica	Quinta	São Pedro de Penaferrim	União das freguesias de Sintra
187	Quinta da Piedade	Arquitectura Áulica	Quinta	Serra de Sintra	União das freguesias de Sintra
188	Quinta da Ponte	Arquitectura Áulica	Quinta	Rio de Mouro Velho	Rio de Mouro
189	Quinta da Princesa	Arquitectura Civil	Quinta	Vila Velha	União das freguesias de Sintra
190	Quinta das Águas Férreas	Arquitectura Áulica	Quinta	Belas	União das freguesias de Queluz e Belas
191	Quinta das Águas Livres	Arquitectura Judicial	Quinta	Belas	União das freguesias de Queluz e Belas
192	Quinta de Nossa Senhora de Melides	Arquitectura Áulica	Quinta	Colares	Colares
193	Quinta de Santo António	Arquitectura Civil	Quinta	Paços	Rio de Mouro
194	Quinta de Santo António da Serra	Arquitectura Áulica	Quinta	Sintra	União das freguesias de Sintra
195	Quinta de São Bento	Arquitectura Áulica	Quinta	Galamares	União das freguesias de Sintra

ID	Designação	Tipologia	Tipo	Lugar	Freguesia
196	Quinta de São Cristóvão	Arquitetura Áulica	Quinta	São Pedro de Penaferrim	União das freguesias de Sintra
197	Quinta de São João	Arquitetura Áulica	Quinta	Linhó	União das freguesias de Sintra
198	Quinta de São Thiago	Arquitetura Civil	Quinta	Serra de Sintra	União das freguesias de Sintra
199	Quinta de São Tiago/Quartel dos Bombeiros Voluntários	Arquitetura Áulica	Quinta	Almoçageme	Colares
200	Quinta do Arquipholescola Nacional de Bombeiros	Arquitetura Áulica	Quinta	Ranholas	União das freguesias de Sintra
201	Quinta do Casal de São Pedro	Arquitetura Áulica	Quinta	Albarraque	Rio de Mouro
202	Quinta do Espojeiro/Quinta do Marquês da Valada	Arquitetura Civil	Quinta	São Pedro de Penaferrim	União das freguesias de Sintra
203	Quinta do Monte Sereno/Castelo S. Gregório	Arquitetura Áulica	Quinta	São Pedro de Penaferrim	União das freguesias de Sintra
204	Quinta do Oitão/Fundação António Silva Leal	Arquitetura Áulica	Quinta	São Pedro de Penaferrim	União das freguesias de Sintra
205	Quinta do Saldanha	Arquitetura Áulica	Quinta	Sintra	União das freguesias de Sintra
206	Quinta do Vinagre	Arquitetura Áulica	Quinta	Colares	Colares
207	Quinta dos Freixos	Arquitetura Áulica	Quinta	Colares	Colares
208	Quinta dos Lagos	Arquitetura Áulica	Quinta	Sintra	União das freguesias de Sintra
209	Quinta dos Lócos	Arquitetura Áulica	Quinta	Cacém	União das freguesias de Cacém e São Marcos
210	Quinta dos Pádes	Arquitetura Áulica	Quinta	S. Martinho	União das freguesias de Sintra
211	Quinta e Capela de Santa Theresa	Arquitetura Áulica	Quinta	São Pedro de Penaferrim	União das freguesias de Sintra
212	Quinta Madre de Deus	Arquitetura Áulica	Quinta	Madre de Deus	União das freguesias de Sintra
213	Quinta Wimmer	Arquitetura Áulica	Quinta	Belas	União das freguesias de Queluz e Belas
214	Sintra Cinema	Arquitetura Pública e Administrativa	Cine - Teatro	Portela de Sintra	União das freguesias de Sintra
215	Solar Menezes de Sousa	Arquitetura Áulica	Habitação	Monte Abrisão	União das freguesias de Massamá e Monte Abrisão
216	Torre do Relógio	Arquitetura Pública e Administrativa	Correio	Vila Velha	União das freguesias de Sintra
217	Torre do Relógio/Pousada D. Maria I	Arquitetura Áulica	Relógio	Queluz	União das freguesias de Queluz e Belas
218	Túmulo dos Dois Irmãos	Arquitetura Pública e Administrativa	Sepultura	São Pedro de Penaferrim	União das freguesias de Sintra
219	Vila Costa	Arquitetura Civil	Habitação	Colares	Colares
220	Vila Guedes	Arquitetura Áulica	Vila	Sintra	União das freguesias de Sintra
221	Vila Guida e Capela Nossa Senhora da Praia	Arquitetura Civil	Edifício de habitação	Praia das Mações	Colares
222	Vila Roma	Arquitetura Áulica	Vila	Sintra	União das freguesias de Sintra
223	Vivenda Violante	Arquitetura Civil	Edifício de habitação	Azenhas do Mar	Colares

N.º SIG	CNS	Nome	Tipo	Lugar	Freguesias
1	18945	Jazidas Paleolíticas da Assafora	Jazida	Assafora	União das Freguesias de São João das Lampas e Terrugem
2	1467	Estação Arqueológica de Mato Tapado	Vila	Assafora	União das Freguesias de São João das Lampas e Terrugem
3	19471	Estação Arqueológica do Cabeço dos Sete Moios	Vila	Assafora	União das Freguesias de São João das Lampas e Terrugem
4	174	Fójo dos Morcegos	Gruta	Assafora	União das Freguesias de São João das Lampas e Terrugem
5	3268	Estação Arqueológica das Ermidas	Vila	Assafora/Ermidas	União das Freguesias de São João das Lampas e Terrugem
6	3729	Povoado calcítico da Pedranta	Povoado	Assafora/Samarra	União das Freguesias de São João das Lampas e Terrugem
7		Estação proto-histórica da Amiba da Samarra	Vestígios de superfície	Samarra	União das Freguesias de São João das Lampas e Terrugem
8	3773	Sepultura Pré-histórica da Samarra	Necrópole	Assafora/Samarra	União das Freguesias de São João das Lampas e Terrugem
9	6078	Estação Arqueológica de Cortesia	Vestígios diversos	Cortesia	União das Freguesias de São João das Lampas e Terrugem
10		Necrópole da Igreja de Nossa Senhora da Consolação	Necrópole/Vestígios diversos	Assafora	União das Freguesias de São João das Lampas e Terrugem
11	19474	Casal de Planos	Povoado	Casal de Planos	União das Freguesias de São João das Lampas e Terrugem
12	19476	Jazida Neolítica da Catribana	Vestígios de superfície	Catribana	União das Freguesias de São João das Lampas e Terrugem
15	1460	Castelo de Catribana	Povoado	Catribana	União das Freguesias de São João das Lampas e Terrugem
16		Necrópole Romana do Castelo de Catribana	Necrópole	Catribana	União das Freguesias de São João das Lampas e Terrugem
17		Lapilais do Arco da Segueira	Povoado	Maceira	União das Freguesias de Almargem do Bispo, Pero Pinheiro e Montelavar
18	6063	Sítio Rupestre da Laje Erguida ou Pedras Negras	Sítio Rupestre	Magoto (Incimas)	União das Freguesias de São João das Lampas e Terrugem
19	19466	Jazidas Paleolíticas do Magoto	Vestígios de superfície	Magoto	União das Freguesias de São João das Lampas e Terrugem
20		Necrópole medieval e tardo-medieval da Igreja Paroquial de São João das Lampas	Necrópole	São João das Lampas	União das Freguesias de São João das Lampas e Terrugem
21	12042	Estação Arqueológica da Barota	Estação de ar livre	Barota	União das Freguesias de Massamá e Monte Abraão
22		Estação Arqueológica das Pedras Negras	Mancha de ocupação	Boleais	União das Freguesias de São João das Lampas e Terrugem
23		Estação Arqueológica da Amoreira	Via e Necrópole	Amoreira	União das Freguesias de São João das Lampas e Terrugem
24		Estação Arqueológica das Pedras de Ouro	Habitat	Amoreira	União das Freguesias de São João das Lampas e Terrugem
25		Sítio Pré-histórico de Covas de Ferro	Mancha de ocupação	Covas de Ferro	União das Freguesias de Almargem do Bispo, Pero Pinheiro e Montelavar
27	1780	Estação Arqueológica do Funchal/Marco Geodésico	Habitat	Funchal	União das Freguesias de São João das Lampas e Terrugem
29		Estação Arqueológica do Faílo	Habitat, Necrópole e Vestígios diversos	Faílo	União das Freguesias de São João das Lampas e Terrugem
30		Estação Arqueológica de Rebanque	Habitat	Rebanque	União das Freguesias de Almargem do Bispo, Pero Pinheiro e Montelavar
31		Estação Arqueológica de Fonte Figueira	Habitat	Pedra Furada / Fonte Figueira	União das Freguesias de Almargem do Bispo, Pero Pinheiro e Montelavar
32		Estação Arqueológica de Latões	Vestígios de superfície	Negrais	União das Freguesias de Almargem do Bispo, Pero Pinheiro e Montelavar
33		Estação Arqueológica dos Barruncheiros	Povoado	Negrais	União das Freguesias de Almargem do Bispo, Pero Pinheiro e Montelavar
34		Sepultura do Rei Mouro	Necrópole	Negrais	União das Freguesias de Almargem do Bispo, Pero Pinheiro e Montelavar
35		Jazida Paleolíticas da Praia das Maças	Vestígios de superfície	Praia das Maças	Colares
36	10297	Estação Epipaleolítica da Praia do Magoto	Concheiro	Magoto	União das Freguesias de São João das Lampas e Terrugem
37	19467	Estação proto-histórica da Praia do Magoto	Vestígios de superfície	Magoto	União das Freguesias de São João das Lampas e Terrugem
38	19469	Necrópole do Pinhal dos Cochos	Necrópole	Magoto	União das Freguesias de São João das Lampas e Terrugem
39	19470	Necrópole Romana dos Espadanais	Necrópole	Magoto	União das Freguesias de São João das Lampas e Terrugem
40	19465	Jazidas Paleolíticas da Praia da Águda	Vestígios de superfície	Praia da Águda	União das Freguesias de São João das Lampas e Terrugem
41 e 41A	227	Ermiola de São Mamede de Janas e Necrópole	Ermiola e Necrópole	Janas	União das Freguesias de Sintra
42	19464	Povoado Pré-histórico de São Mamede de Janas	Habitat	São Mamede de Janas	União das Freguesias de Sintra
43	19468	Jazida de sílex de Gouveia	Vestígios de superfície	Gouveia	União das Freguesias de Sintra
44	19463	Ruínas da Ermiola de Nossa Senhora do Ó da Pemigem	Ermiola	Pemigem	União das Freguesias de São João das Lampas e Terrugem
45		Vila Romana de Pemigem	Vila	Pemigem	União das Freguesias de São João das Lampas e Terrugem
46	91	Anta das Pedras da Granja	Anta	Várzea de Sintra	União das Freguesias de Sintra
47		Necrópole Medieval da Igreja de São Sebastião da Terrugem	Necrópole	Terrugem	União das Freguesias de São João das Lampas e Terrugem
48		Necrópole da Igreja Matriz de São João Degolado	Necrópole	Terrugem	União das Freguesias de São João das Lampas e Terrugem
49	3060	Povoado do Alto do Montijo	Povoado	Ferveça	União das Freguesias de São João das Lampas e Terrugem
51		Estação Arqueológica dos Limites de Abremum	Habitat	Montelavar	União das Freguesias de Almargem do Bispo, Pero Pinheiro e Montelavar

N.º SIG	CNS	Nome	Tipo	Lugar	Freguesias
52		Necrópole da Igreja Matriz de Montelavar	Igreja e Necrópole	Montelavar	União das Freguesias de Almargem do Bispo, Pero Pinheiro e Montelavar
53		Estação Arqueológica do Outeiro	Vestígios diversos	Montelavar	União das Freguesias de Almargem do Bispo, Pero Pinheiro e Montelavar
55		Povoado do Monte de Macieira	Povoado	Granja dos Serões	União das Freguesias de Almargem do Bispo, Pero Pinheiro e Montelavar
56		Lapilais da Granja dos Serões	Vestígios diversos, Necrópole	Granja dos Serões	União das Freguesias de Almargem do Bispo, Pero Pinheiro e Montelavar
57		Estação Arqueológica da Terra das Canouras	Vestígios de superfície	Granja dos Serões	União das Freguesias de Almargem do Bispo, Pero Pinheiro e Montelavar
58	30119	Estação Arqueológica do Casal do Silvério	Necrópole/Vila	Pedra Furada	União das Freguesias de Almargem do Bispo, Pero Pinheiro e Montelavar
59	18356	Jazida paleolítica da Várzea do Almargem	Vestígios de superfície	Várzea do Almargem	União das Freguesias de Almargem do Bispo, Pero Pinheiro e Montelavar
60		Necrópole da Igreja de São Pedro de Almargem do Bispo	Necrópole	Almargem do Bispo	União das Freguesias de Almargem do Bispo, Pero Pinheiro e Montelavar
63	19458	Sítio Arqueológico do Alto da Vigia: Santuário consagrado ao Sol e à Lua e ao Culto Imperial	Santuário, Templo, Necrópole e Ribat	Alto da Vigia	Colares
64		Fonte tardo-medieval da Cabrela	Fonte	Cabrela	União das Freguesias de São João das Lampas e Terrugem
65		Jazidas Paleolíticas da Praia da Adraga	Vestígios de superfície	Adraga	Colares
66	19456	Estação Pré-histórica da Adraga	Vestígios de superfície	Adraga	Colares
67	19457	Estação Arqueológica das Vinhas da Funcheira	Vestígios de superfície	Adraga	Colares
69	19460	Aldeia Medieval do Covão	Núcleo de povoamento	Covão	Colares
70	19459	Necrópole Romana do Pinhal da Nazaré	Necrópole	Banzão	Colares
71		Castelo de Colares	Núcleo de povoamento	Colares	Colares
72	3478	Necrópole da Igreja Matriz de Colares	Necrópole	Colares	Colares
73	6557	Estação Arqueológica da Quinta da Areia	Habitat	Mucifal	Colares
74	2959	Estação Arqueológica do Lugar do Marcador	Vila	Mucifal	Colares
75	6304	Estação Arqueológica dos Moinhos da Torre	Núcleo habitacional	Janas	União das Freguesias de Sintra
76		Ruínas do Antigo Convento gótico do Carmo / Casal da Torre	Convento	Janas	União das Freguesias de Sintra
77	6247	Estação Arqueológica de Castanheiras	Grutas e Povoado	Castanheiras	União das Freguesias de Sintra
78	19450	Sítio Arqueológico da Rua das Padarias, n.º 14	Núcleo de povoamento	Vila Velha	União das Freguesias de Sintra
79	19444	Gruta natural com ocupação Pré-histórica da Estefânia	Gruta	Estefânia	União das Freguesias de Sintra
81	4174	Estação Arqueológica de Santo Amaro	Necrópole	Santo Amaro	União das Freguesias de Sintra
82	3255	Vila Romana das Abóbas	Vila	Vila Verde	União das Freguesias de Sintra
83	3281	Estação Arqueológica de São Romão	Necrópole e Ermiola	Lourel	União das Freguesias de Sintra
84	2683	Povoado Pré-histórico do Penedo da Corteça	Povoado	Corteça	Algueirão/Mem Martins
85	22639	Minas e Estação Arqueológica do Sulmo	Minas e habitat	Sulmo	União das Freguesias de Queluz e Belas
86		Forte do Espinheiro do Cabo da Roca	Forte	Cabo da Roca	Colares
88	19441	Sítio Proto-histórico da Peninha	Vestígios de superfície	Peninha	Colares
89	19455	Necrópole Medieval de Nossa Senhora de Milões	Igreja, Necrópole	Milões	Colares
90	19452	Monumento Megalítico da Bela Vista	Monumento Megalítico	Quinta da Bela Vista	Colares
91	19453	Estação Pré-histórica dos Capuchos	Vestígios de superfície	Capuchos	Colares
93	4436	Povoado calcítico da Penha Verde	Povoado	Penha Verde	União das Freguesias de Sintra
94	19447	Parque da Pena	Vestígios de superfície	Parque da Pena	União das Freguesias de Sintra
95	19448	Castelo dos Mouros, incluindo vestígios arqueológicos medievais	Castelo, Povoado Necrópole	Castelo dos Mouros	União das Freguesias de Sintra
96	19446	Depósitos da Idade do Bronze do Monte do Sereno	Depósitos	Santa Eufémia	União das Freguesias de Sintra
97	19443	Santuário Pré-histórico do "Penedo dos Ovos"	Santuário	Penha Longa	União das Freguesias de Sintra
98	32082	Estação Arqueológica dos Currais do Chão	Vila	Mem Martins	Algueirão/Mem Martins
99		Gruta do Carrascal	Gruta	Rio de Moura	Rio de Moura
100		Necrópole da Igreja de Nossa Senhora de Belém de Rio de Moura	Necrópole	Rio de Moura	Rio de Moura
102		Estação Arqueológica das Pedraceiras	Habitat	Negrais	União das Freguesias de Almargem do Bispo, Pero Pinheiro e Montelavar
107		Necrópole da Igreja Matriz de Belas	Necrópole	Belas	União das Freguesias de Queluz e Belas
109	14828	Reserva Arqueológica de São Marcos	Povoado	São Marcos	União das Freguesias do Cacém e São Marcos
110		Estação Arqueológica de Massamá	Habitat	Massamá	União das Freguesias de Massamá e Monte Abraão

N.º SIG	CNS	Nome	Tipo	Lugar	Freguesias
111	14825	Estação Arqueológica do Cotão	Habitat	Cotão	União das Freguesias do Cadém e São Marcos
112		Cadastro antigo a Noroeste da Assafra	Cadastro	Assafra	União das Freguesias de São João das Lampas e Terrugem
113		Via romana litoral Mafra-Lisboa	Via	Corteia, Avelas, Amoreira, Cabrita, Montelavar	União das Freguesias de São João das Lampas e Terrugem e Almargem do Bispo, Pero Pinheiro e Montelavar
114	19472	Via Romana Assafra-Catibana	Via	Assafra/Catibana	União das Freguesias de São João das Lampas e Terrugem
115		Albergaria de Boileas	Edifício	Boileas	União das Freguesias de São João das Lampas e Terrugem
116	4110	Estação Arqueológica de Comadães	Vila	Assafra	União das Freguesias de São João das Lampas e Terrugem
117	19475	Forno Medieval de Casal de Planos	Forno	Casal de Planos	União das Freguesias de São João das Lampas e Terrugem
118		Estação Arqueol. do Faial: Cerrado das Cebolas/Hortas do Chafariz	Termas	Faial	União das Freguesias de São João das Lampas e Terrugem
119		Estação Arqueológica do Faial: Olheiro/Cerrado da Porta	Vestígios de superfície	Faial	União das Freguesias de São João das Lampas e Terrugem
120	105	Estação Arqueológica do Faial: Terra Grande/Pedreiros	Neórpole	Faial	União das Freguesias de São João das Lampas e Terrugem
121		Estação Arqueológica do Faial: Zavales	Vestígios de superfície	Faial	União das Freguesias de São João das Lampas e Terrugem
122		Estação Arqueológica do Faial: Currais Velhos	Igreja visigótica	Faial	União das Freguesias de São João das Lampas e Terrugem
123		Estação Arqueológica do Faial: Erras	Neórpole	Faial	União das Freguesias de São João das Lampas e Terrugem
124		Conjunto de Menires de Rebanque	Monumento megalítico	Rebanque	A verificar
125		Neórpole Romana do Almarjão	Neórpole	S. Miguel de Odrinhas / Faial	União das Freguesias de São João das Lampas e Terrugem
126	27469	Anços-Cabeço dos Casais	Habitat	Anços	União das Freguesias de Almargem do Bispo, Pero Pinheiro e Montelavar
127		Habitat dos Espadinais	Habitat	Magolo	União das Freguesias de Almargem do Bispo, Pero Pinheiro e Montelavar
128		Casal do Sequeiro	Casal Agrícola	Casal do Sequeiro	União das Freguesias de São João das Lampas e Terrugem
129		Casal das Bombacias	Casal agrícola	Bombacias	União das Freguesias de São João das Lampas e Terrugem
130		Estação Arqueológica da Granja do Marquês	Vestígios de superfície	Granja do Marquês	Algueirão Mem Martins
131		Sepultura de Armês	Sepultura	Armês	União das Freguesias de São João das Lampas e Terrugem
132		Estação Arqueológica do Alto das Falimas	Vestígios de superfície	Alto das Falimas	União das Freguesias de Almargem do Bispo, Pero Pinheiro e Montelavar
133	16175	Estação Arqueológica do Casal do Rebolo	Vila e Neórpole	Casal do Rebolo	União das Freguesias de Almargem do Bispo, Pero Pinheiro e Montelavar
134		Estação Arqueológica das Sardinhas	Habitat	Sardinhas	União das Freguesias de Almargem do Bispo, Pero Pinheiro e Montelavar
135		Estação Arqueológica das Falimas	Vestígios de superfície	Falimas	União das Freguesias de Almargem do Bispo, Pero Pinheiro e Montelavar
136		Estação Arqueológica do Casal da Granja de Santa Cruz	Via	Casal de Santa Cruz	Algueirão-Mem Martins
137		Estação Arqueológica da Granja de Santa Cruz: Vila romana	Vila	Granja de Santa Cruz	Algueirão/Mem Martins
138		Estação Arqueológica da Granja de Santa Cruz: Casal	Casal Rustico	Granja de Santa Cruz	Algueirão/Mem Martins
139	35028	Cruzeiro de Sacotes	Monumento funerário romano	Sacotes	Algueirão/Mem Martins
140		Estação Arqueológica das Labaceiras	Habitat	Cavaleira	Algueirão/Mem Martins
141	30437	Estação Arqueológica de A-dos-Rolhados	Habitat	A-dos-Rolhados	Algueirão/Mem Martins
142		Estação Arqueológica no sopé Oeste do Cabeço das Sardinhas	Vestígios de superfície	Camarões	União das Freguesias de Almargem do Bispo, Pero Pinheiro e Montelavar
143	16084	Estação Arqueológica de Vale de Almonos	Vestígios de superfície	Vale de Almonos	União das Freguesias de Almargem do Bispo, Pero Pinheiro e Montelavar
144		Muro limite da linha de água subsidiária Ribeira de Carenque	Estrutura	Zibreira	União das Freguesias de Queluz e Belas
145		Cabeço da Mina a Leste do vértice Sulmo	Mina	Sulmo	União das Freguesias de Queluz e Belas
146	16260	Estação Arqueológica da Zibreira	Oficina de talhe	Olival do Santíssimo	União das Freguesias de Queluz e Belas
147		Estação Arqueológica da Quinta do Sol Nascente	Vestígios de superfície	Sabugo	União das Freguesias de Almargem do Bispo, Pero Pinheiro e Montelavar
148	16521	Tapado do Inhaca, Parque da Pena	Neórpole e Habitat	Pena	União das Freguesias de Sintra
149		Estrutura tipo "Qanat" da Rampa do Castelo	Estrutura hidráulica	Santa Maria	União das Freguesias de Sintra
150		Sítio da Idade do Bronze do Castelo dos Mouros	Habitat	Castelo dos Mouros	União das Freguesias de Sintra
151	35	Sítio Arqueológico de São Pedro de Canaferrim	Habitat	Castelo dos Mouros	União das Freguesias de Sintra
152	19454	Ruínas da antiga Igreja Paroquial de S. Pedro de Canaferrim e neórpole anexa	Igreja e Neórpole	Castelo dos Mouros	União das Freguesias de Sintra
153	19445	Igreja Paroquial de São Miguel (extinta) e Neórpole anexa	Igreja e Neórpole	Rampa do Castelo	União das Freguesias de Sintra
154	4037	Neórpole da antiga Igreja Medieval de Santa Maria	Igreja e Neórpole	Santa Maria	União das Freguesias de Sintra
155	654	Tholos de Aqualva	Tholos	Aqualva	União das Freguesias de Aqualva e Mira Sintra
156		Encosta das Sacheiras	Vestígios diversos	Assafra	União das Freguesias de São João das Lampas e Terrugem

N.º SIG	CNS	Nome	Tipo	Lugar	Freguesias
158	6735	Sítio Arqueológico de Colaride: Est. Proto-histórica de Rocanes	Habitat	Colaride	União das Freguesias de Aqualva e Mira Sintra
159	3528	Grua de Colaride	Grua	Colaride	União das Freguesias de Aqualva e Mira Sintra
160	16083	Sítio de Palmeiros	Estrutura	Palmeiros	União das Freguesias de Almargem do Bispo, Pero Pinheiro e Montelavar
161	1595	Ponte da Várzea de Baixo	Ponte	Várzea de Sintra	União das Freguesias de Sintra
162		Sítio Romano de Janas	Vestígios de superfície	Janas	União das Freguesias de Sintra
163		Barragem Romana de Belas, incluindo a área da antiga abutreira	Barragem	Belas	União das Freguesias de Queluz e Belas
164		Grua da Moura	Grua	Negrais	União das Freguesias de Almargem do Bispo, Pero Pinheiro e Montelavar
165	19461	Aldéia Medieval da Mazanaria	Núcleo de povoamento	Praia das Maçãs	Colares
166		Casal da Fervença	Casal	Fervença	União das Freguesias de São João das Lampas e Terrugem
167	19449	Sítio Arqueológico do Parque das Merendas	Vestígios de superfície	Parque das Merendas	União das Freguesias de Sintra
168 e 168A	19451	Via e provável Neórpole romana da Rua da Ferraria	Via e Neórpole	Vila Velha	União das Freguesias de Sintra
170	3243	Via Romana São Miguel de Odrinhas - Faial	Via	Odrinhas	União das Freguesias de São João das Lampas e Terrugem
171	19477	Neórpole do Cerrado das Torres - Casal de Planos	Neórpole	Casal de Planos	União das Freguesias de São João das Lampas e Terrugem
172	19481	Vestígios Romanos do Pomal/Camalhão - Casal de Planos	Habitat e Neórpole	Casal de Planos	União das Freguesias de São João das Lampas e Terrugem
173	19479	Sítio Arqueológico da Parede Bem Feita - Casal de Planos	Habitat e Neórpole	Casal de Planos	União das Freguesias de São João das Lampas e Terrugem
174	19480	Estação calcólica de Outeiros - Casal de Planos	Habitat	Casal de Planos	União das Freguesias de São João das Lampas e Terrugem
175	10658	Igreja de São Saturnino	Igreja e Neórpole	Peninha	Colares
176		Igreja de São Miguel de Odrinhas	Igreja	Odrinhas	União das Freguesias de São João das Lampas e Terrugem
177	30049	Estação Arqueológica da Serra das Camelas	Habitat	Pendão	União das Freguesias de Queluz e Belas
178		Passo com Mesa de Altar - séc. XVII I - XVIII	Estrutura	Vila de Sintra	União das Freguesias de Sintra
179	19462	Jazida Romana do Mucifal	Dépósito	Mucifal	Colares
180	1780	Estação Arqueológica do Funchal: Fonte Velha	Habitat	Funchal	União das Freguesias de São João das Lampas e Terrugem
181		Casal de A-dos-Crivos	Casal	A-dos-Crivos	Algueirão/Mem Martins
182		Casal do Condado	Casal	Janas	União das Freguesias de Sintra
183		Casal do Bretão	Casal	Olival do Santíssimo	União das Freguesias de Queluz e Belas
185	4567	Estação Arqueológica de Armês	Vila e Neórpole	Armês	União das Freguesias de São João das Lampas e Terrugem
186	6577	Casal de A-dos-Rolhados	Vestígios diversos	A-dos-Rolhados	Algueirão/Mem Martins
187		Museu Arqueológico de São Miguel de Odrinhas	Vestígios diversos	São Miguel de Odrinhas	União das Freguesias de São João das Lampas e Terrugem
188	33897	Fonte da Sabuga	Fonte	Santa Maria	União das Freguesias de Sintra
189		Eventual Calçada Romana da Quinta da Estrebreira	Via	Quinta da Estrebreira	União das Freguesias de Almargem do Bispo, Pero Pinheiro e Montelavar
190	18046	Lapiás das Lameiras	Habitat	Lameiras	União das Freguesias de São João das Lampas e Terrugem
191	16695	Estação Arqueológica de Vale de Lobos (Belas Clube de Campo)	Povoado	Vale de Lobos	União das Freguesias de Queluz e Belas
192		Estação Arqueológica do Faial: Pedregal	Vestígios vários	Faial	União das Freguesias de São João das Lampas e Terrugem
193		Sítio Arqueológico de Colaride: Casal de Rocanes	Vestígios vários	Alto de Colaride	União das Freguesias de Aqualva e Mira Sintra
194	27479	Estação Arqueológica de Alvarinhos: marco Geodésico	Habitat	Alvarinhos	União das Freguesias de São João das Lampas e Terrugem
195		Sítio Pré-histórico do Monte dos Mouros	Vestígios de superfície	Negrais	União das Freguesias de Almargem do Bispo, Pero Pinheiro e Montelavar
196		Lapiás de Negrais	Vestígios soterrados	Negrais	União das Freguesias de Almargem do Bispo, Pero Pinheiro e Montelavar
197		Cavidade clássica do Baile da Bruxa	Grua	Negrais	União das Freguesias de Almargem do Bispo, Pero Pinheiro e Montelavar
198	689	Estação Arqueológica do Funchal: Estação Neolítica	Vestígios de superfície	Funchal	União das Freguesias de São João das Lampas e Terrugem
199		Estação Arqueológica das Baútas	Habitat	Belas/ Serra das Baútas	União das Freguesias de Queluz e Belas
200	3376	Estação Arqueológica da Rua Gil Vicente, n.º 14	Habitat	Vila Velha de Sintra	União das Freguesias de Sintra
201	19478	Neórpole Romana do Fetal - Casal de Planos	Neórpole	Casal de Planos	União das Freguesias de São João das Lampas e Terrugem
202	6739	Forno dos Mouros	Silo	Oleias	União das Freguesias de Almargem do Bispo, Pero Pinheiro e Montelavar
203	11457	Ermião de Santa Marta	Ermião	Casal de Cambra	Casal de Cambra
204		Linhó - Estabelecimento Prisional	Achado isolado	Linhó	União das Freguesias de Sintra
205		Estação Arqueológica do Faial: Penedo Gordo	Faial	Faial	União das Freguesias de São João das Lampas e Terrugem





N.º SIG	CNS	Nome	Tipo	Lugar	Freguesias
206	23248	Hotel Netlo	Vestígios diversos	Vila Velha	União das Freguesias de Sintra
207		Volta do Duche: Antigas Abegarias Municipais	Núcleo habitacional	Vila Velha	União das Freguesias de Sintra
208	5847	Antigas Padarias de Sintra	Vestígios diversos	Vila Velha	União das Freguesias de Sintra
209		Galerias de Sabro do Ameiro	Mina	Vila Velha	União das Freguesias de Sintra
210		Estação Arqueológica da Rua Gil Vicente-Tuhas Bar	Silos	Vila Velha	União das Freguesias de Sintra
211	6561	Araçário	Achado isolado	Vila Velha	União das Freguesias de Sintra
212		Zona da Necrópole do Túmulo dos dois Irmãos	Necrópole	S. Pedro de Sintra	União das Freguesias de Sintra
213		Penedo do Lobo	Vestígios soterrados	Morelena	União das Freguesias de Almargem do Bispo, Pero Pinheiro e Montelavar
214		Estação Arqueológica das Terras do Urmal	Vestígios de superfície	Casal do Urmal	União das Freguesias de Almargem do Bispo, Pero Pinheiro e Montelavar
215		Pensão Bristol: mina de água	Mina	Vila Velha	União das Freguesias de Sintra
216		Cruzeiro da Cruz da Pedra	Vestígios diversos	Vila Velha	União das Freguesias de Sintra
217		Sítio Medieval da Vigia - jardim da Vigia	Vestígios de superfície	São Pedro de Sintra	União das Freguesias de Sintra
218		Antigo Celiereiras das Jugadas	Núcleo de povoamento	Vila Velha	União das Freguesias de Sintra
219		Estação Arqueológica do Casal da Feteira	Habitat	Casal da Feteira	União das Freguesias de Almargem do Bispo, Pero Pinheiro e Montelavar
220		Paço de Janas	Núcleo habitacional	Janas	União das Freguesias de Sintra
221	11586	Estação Arqueológica do Casal da Quintã	Núcleo habitacional	Casal da Quintã	União das Freguesias de Queluz e Belas
222	2144	Estação Arqueológica do Casal dos Palmeiros	Vestígios de superfície	Palmeiros	União das Freguesias de Almargem do Bispo, Pero Pinheiro e Montelavar
223	4623	Estação Arqueológica de Alvejar-Terra da Ponte	Vestígios de superfície	Alvejar	União das Freguesias de Almargem do Bispo, Pero Pinheiro e Montelavar
224	14821	Estação Arqueológica do Casal de Vaz Meirinho	Vestígios de superfície	Casal de Vaz Meirinho	Rio de Moura
225	14823	Estação Arqueológica de Serra das Ligeiras 1	Vestígios de superfície	Serra das Ligeiras	Rio de Moura
226	14824	Estação Arqueológica Serra das Ligeiras 2	Vestígios de superfície	Serra das Ligeiras	Rio de Moura
227	30991	Estação Arqueológica de Valmor	Vestígios de superfície	Quinta das Flores	União das Freguesias de Massamá e Monte Abraão
228	30050	Estação Arqueológica da Serra da Barreira	Habitat	Albegas	União das Freguesias de Almargem do Bispo, Pero Pinheiro e Montelavar
229	30047	Cotão	Vestígios de superfície	Cotão	União das Freguesias do Cacém e São Marcos
230	30117	Estação Arqueológica do Telhal	Vila, Necrópole	Telhal	Algueirão/Mem Martins
231	1200	Antiga via em Belas	Via	Belas - Bom Jardim	União das Freguesias de Queluz e Belas
232	33785	Casal do Brouco 5	Habitat	Casal do Brouco-Belas	União das Freguesias de Queluz e Belas
233	33840	Casal do Brouco 2	Núcleo habitacional	Casal do Brouco-Belas	União das Freguesias de Queluz e Belas
234	6573	Necrópole medieval da Portela dos Almomos	Necrópole	Portela dos Almomos	União das Freguesias de Almargem do Bispo, Pero Pinheiro e Montelavar
235	33784	Sítio pré-histórico de Casal de Cambra	Vestígios de superfície	Casal de Cambra	Casal de Cambra
236	33835	Penedos Pardos 2	Gruta	Penedos Pardos	União das Freguesias de Almargem do Bispo, Pero Pinheiro e Montelavar
237		Antigo Marco de propriedade do Casal do Suímo	Marco	Suímo	União das Freguesias de Queluz e Belas
238		Casal do Suímo - achado isolado	Achado isolado	Suímo	União das Freguesias de Queluz e Belas
239		Logradouro fronteiro ao Adro da Igreja de São Martinho	Habitat	Vila Velha	União das Freguesias de Sintra
240		Mina de água com cúpula de tijoleira	Mina	Vila de Sintra	União das Freguesias de Sintra
241		Paço dos Ribafria	Núcleo habitacional	Vila de Sintra	União das Freguesias de Sintra
242	17103	Paço Real de Sintra	Paço, Silos, Fornos	Vila de Sintra	União das Freguesias de Sintra
243		Portal Ogival frente ao nº 2 das Escadinhas Félix Nunes	Núcleo habitacional	Vila de Sintra	União das Freguesias de Sintra
244		Fonte Tardo-Medieval da Vila Velha	Fonte	Vila de Sintra	União das Freguesias de Sintra
245		Nave da Igreja da Misericórdia de Sintra	Igreja e Necrópole	Vila Velha	União das Freguesias de Sintra
246		Igreja de São Lázaro	Igreja	São Pedro de Sintra	União das Freguesias de Sintra
247		Igreja de São Martinho e Necrópole Medieval	Igreja e Necrópole	Vila Velha	União das Freguesias de Sintra
248		Igreja de São Pedro e Necrópole anexa	Igreja e Necrópole	São Pedro de Sintra	União das Freguesias de Sintra
249		Antigo Alpendre do Mercado	Núcleo habitacional	Vila de Sintra	União das Freguesias de Sintra
250		Antigo Paredão Medieval com Cunhal - Beco do Briamante	Núcleo habitacional	Vila Velha	União das Freguesias de Sintra
251		Antigo Sítio de São Sebastião	Ermita	Sintra	União das Freguesias de Sintra

N.º SIG	CNS	Nome	Tipo	Lugar	Freguesias
252		Cemitério Otocentista de Sintra	Necrópole	Sintra	União das Freguesias de Sintra
253		Convento da Trindade e respetiva cerca	Convento	Arrabalde	União das Freguesias de Sintra
254		Criptas e Galerias Medievais	Cripta	Vila Velha	União das Freguesias de Sintra
255		Criptas fronteiras ao Edifício de Turismo	Cripta	Vila Velha	União das Freguesias de Sintra
256		Torre Medieval da Vila Velha	Torre	Vila de Sintra	União das Freguesias de Sintra
257		Vestígios de Casa Pós-Medieval - Museu Ferreira de Castro	Núcleo habitacional	Vila de Sintra	União das Freguesias de Sintra
258		Sítio de São João das Covas	Necrópole, Vestígios diversos	São João das Covas	União das Freguesias de Almargem do Bispo, Pero Pinheiro e Montelavar
259		Ponte do Casal do Zambujal	Ponte	Casal do Zambujal	União das Freguesias de São João das Lampas e Terrugem
260		Alinhamentos Pétreos de Alconchel	Estrutura	Praia Pequena	Colares
261		Encosta SW do Outeiro das Mós	Vestígios de superfície	Praia das Maçãs	Colares
262	16958	Sítio da escola nº 1 do Cacém	Vestígios de superfície	Cacém	União das Freguesias do Cacém e São Marcos
263	4876	Necrópole Romana do Casal de Santo Amaro	Necrópole	Casal de Santo Amaro	União das Freguesias de Sintra
264	33885	Sítio de Colaride 2	Povoado	Colaride	União das Freguesias do Cacém e São Marcos
265	32775	Sítio de Colaride 3	Habitat	Colaride	União das Freguesias do Cacém e São Marcos
266	5865	Ermita do Espírito Santo	Ermita	São João das Lampas	União das Freguesias de São João das Lampas e Terrugem
267	6186	Quinta da Lameira, Madre de Deus	Altar Romano/Necrópole	Madre de Deus	União das Freguesias de Sintra
268	14826	Cotão - caminho antigo	Via	Casal do Cotão	União das Freguesias do Cacém e São Marcos
269	977	Folha das Barradas	Gruta artificial	Granja do Marquês	União das Freguesias de Almargem do Bispo, Pero Pinheiro e Montelavar
270	16079	Sítio da Granja do Marquês	Vestígios de superfície	Granja do Marquês	Algueirão/Mem Martins
271	32043	Monte Velho de Rocanes	Vestígios de superfície	Colaride	União das Freguesias de Agualva e Mira Sintra
272	16081	Morelena	Povoado	Morelena	União das Freguesias de Almargem do Bispo, Pero Pinheiro e Montelavar
273	11618	Olival do Santíssimo	Vestígios de superfície	Olival Santíssimo	União das Freguesias de Almargem do Bispo, Pero Pinheiro e Montelavar
274	6598	Ponte antiga de Albarraque	Ponte	Albarraque	Rio de Moura
275		Área de Sensibilidade Arqueológica Elevada (ASAE) Vila Velha de Sintra	Vestígios diversos	Vila Velha	União das Freguesias de Sintra
276		Área de Sensibilidade Arqueológica Elevada (ASAE) Arrabalde/S. Miguel	Vestígios diversos	Arrabalde	União das Freguesias de Sintra
277		Área de Sensibilidade Arqueológica (ASA) Vila de Sintra/Arrabalde	Vestígios diversos	Vila de Sintra	União das Freguesias de Sintra
278		Área de Sensibilidade Arqueológica Elevada (ASAE) do Centro Histórico de Colares	Vestígios diversos	Colares	Colares
279		Área de Sensibilidade Arqueológica	Vestígios diversos	Colares	Colares
280		Antiga Ermita e Necrópole de Santo André de Almogademe	Ermita e Necrópole	Santo André de Almogademe	Colares
281		Conduta hidráulica antiga em Rio de Sapos - Belas	Conduta hidráulica	Rio Sapos	União das Freguesias de Queluz e Belas
282	4839	Estação de Casas de Mem Martins	Vestígios diversos	Casas de Mem Martins	Algueirão/ Mem Martins
283	11225	Palácio Nacional de Queluz	Palácio	Queluz	União das Freguesias de Queluz e Belas
284	12072	Monho Velho de Rocanes	Monho	Rocanes	União das Freguesias de Agualva e Mira Sintra
285		Estação Arqueológica de Santo André 1	Vestígios de superfície	Santo André de Almogademe	Colares
286	16052	Estação Arqueológica de Anil de Cima	Estação de ar livre	Anil de Cima	União das Freguesias de Almargem do Bispo, Pero Pinheiro e Montelavar
287	20714	Estação Arqueológica de Campo Raso	Vestígios de superfície	Campo Raso	União das Freguesias de Sintra
288	24729	Palácio da Pena	Palácio	Serra de Sintra	União das Freguesias de Sintra
289	30024	Palácio de Monserrate	Palácio	Parque de Monserrate	União das Freguesias de Sintra
290	30048	Quinta do Senhor da Serra ou Quinta do Marquês	Palácio, Capela, Quinta	Belas	União das Freguesias de Queluz e Belas
291	30118	Pedra Furada 2	Mancha de ocupação	Pedra Furada	União das Freguesias de Almargem do Bispo, Pero Pinheiro e Montelavar
292	31502	Convento dos Capuchos	Convento	Serra de Sintra	União das Freguesias de Sintra
293		Sítio da Fachada	Gruta Artificial	Fachada	União das Freguesias de São João das Lampas e Terrugem

Extrato da Planta de Património Geológico (09)



Legenda

-  Limites administrativos (CAOP 2018)
-  Geomonumentos
-  Grutas
-  Miradouros

GEMONUMENTOS

1. Lomba dos Planos (Afloramento)
2. Praia do Magoito (Sítio)
3. Praia da Aguda (Sítio)
4. Azenhas do Mar (Afloramento)
5. Azenhas do Mar (Sítio)
6. Praia das Maças (Sítio)

7. Praia Grande do Rodízio (Sítio)
8. Calhau do Corvo (Afloramento)
9. Pedra de Alvidrar (Afloramento)
10. Praia e Pedra da Ursa (Sítio)
11. Moinhos da Azoia (Afloramento)
12. Peninha (Paisagem)
13. Reboliões (Paisagem)
14. Camarinheiras (Paisagem)
15. Anços (Paisagem)
16. Montelavar (Sítio)
17. Negrais (Paisagem)
18. Negrais (Afloramento)
19. Maceira (Paisagem)
20. Cortegaça (Afloramento)
21. Sacotes (Afloramento)
22. Manique de Cima (Afloramento)

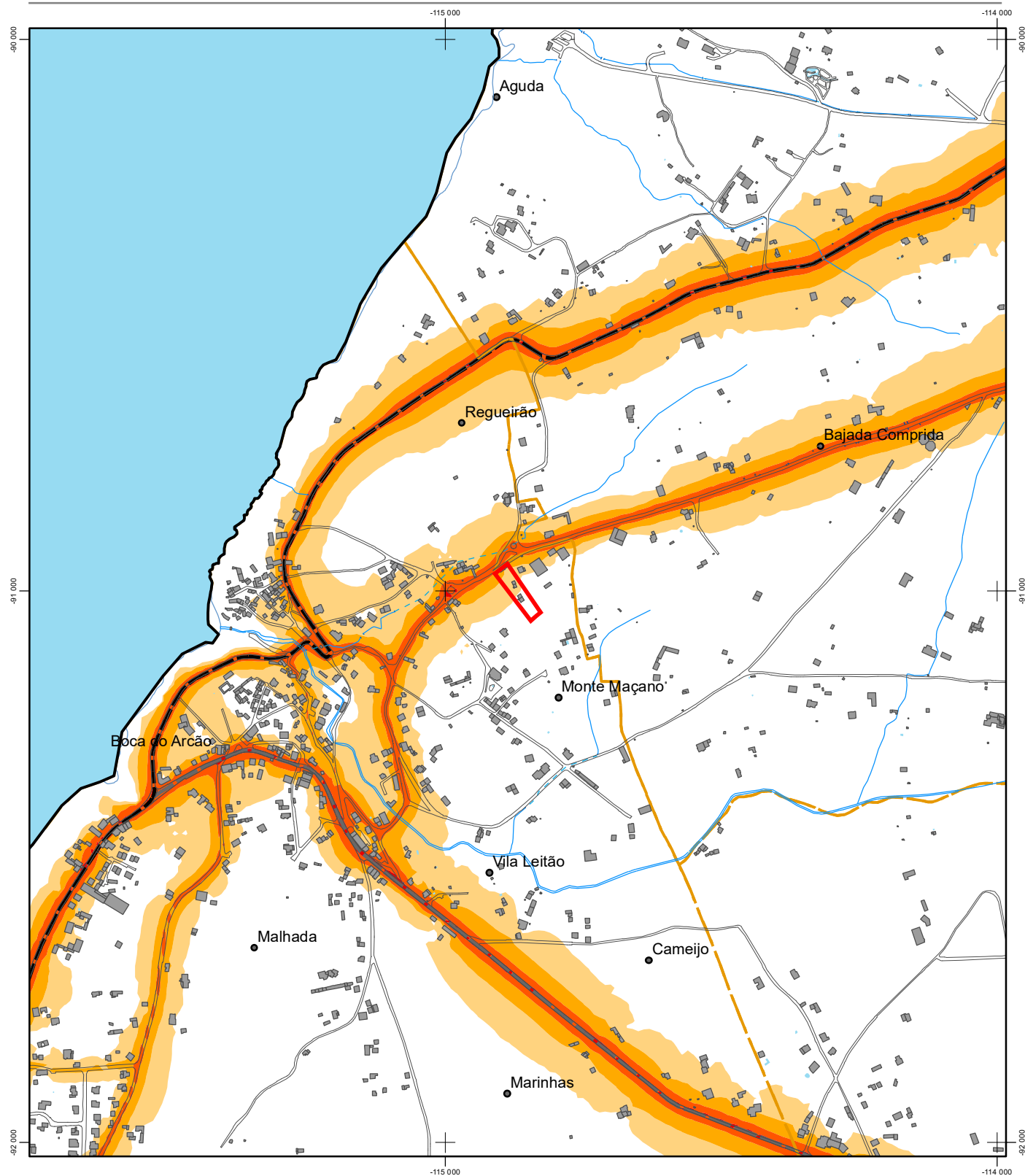
23. Carenque (Sítio – Monumento Natural)
 24. Negrais (Paisagem)
 25. Granja dos Serrões (Paisagem)
- GRUTAS**
26. Gruta da Adraga
 27. Gruta da Praia do Cavalo
 28. Fojo da Adraga
 29. Grutas da Pedra de Alvidrar
 30. Grutas de Olelas
 31. Gruta de Colaride
 32. Fojo dos Morcegos
 33. Gruta da Samarra
 34. Gruta da Arranchada
 35. Gruta da Foz
 36. Grutas da Ursa

MIRADOUROS

37. Cabo da Roca (Litoral de erosão do M.E.S.)
38. Penedo (Plataforma de São João das Lampas)
39. Penedo/Ulgueira (Plataforma de São João das Lampas)
40. Castelo dos Mouros (M.E.S., Plataformas sedimentares)
41. Moinho da Mata (Depressão da Granja do Marquês, Anticlinal de Cortegaça, Anticlinal de Pêro Pinheiro- Condado, Anticlinal de Olelas e relevo do M.E.S.)

O presente extrato de peça desenhada enquadra-se no âmbito do direito à informação e não substitui a consulta dos originais publicados

Extrato da Planta Mapa do Ruído do Concelho de Sintra -LDEN- (10A)



Legenda

MAPA DE RUÍDO - indicador LDEN -

- > 50 dB[A]
- > 55 dB[A]
- > 60 dB[A]
- > 65 dB[A]
- > 70 dB[A]

Limites administrativos (CAOP 2018)

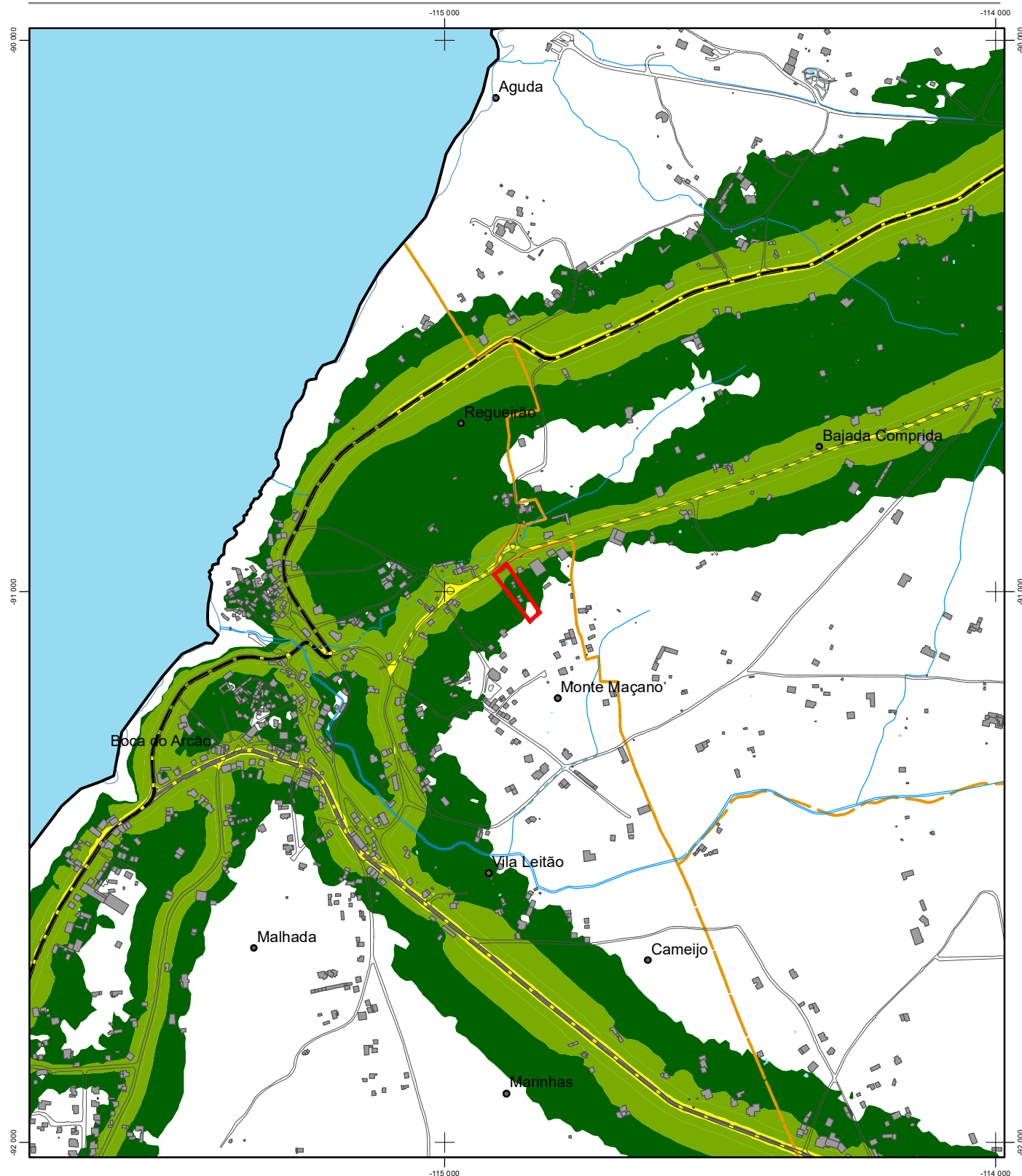
Classificação no âmbito do Regulamento Geral do Ruído
Decreto-Lei n.º 103/2007, de 17 de janeiro

Zonas mistas

Solo rústico - Aglomerados rurais, Espaços de equipamentos e infraestruturas e Espaços de ocupação turística.
Solo urbano - Espaços centrais, Espaços habitacionais 1 e 2, Espaços urbanos de baixa densidade, Esp. de atividades económicas,
Espaços de uso especial (turísticos, equipamentos e infraestruturas estruturantes) e Espaços verdes urbanos

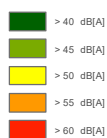
O presente extrato de peça desenhada enquadra-se no âmbito do direito à informação e não substitui a consulta dos originais publicados

Extrato da Planta Mapa do Ruído do Concelho de Sintra -LN- (10B)



Legenda

MAPA DE RUÍDO - indicador LN -



Limites administrativos (CAOP 2018)

Classificação no âmbito do Regulamento Geral do Ruído

Decreto-Lei n.º 9/2007, de 17 de janeiro

Zonas mistas

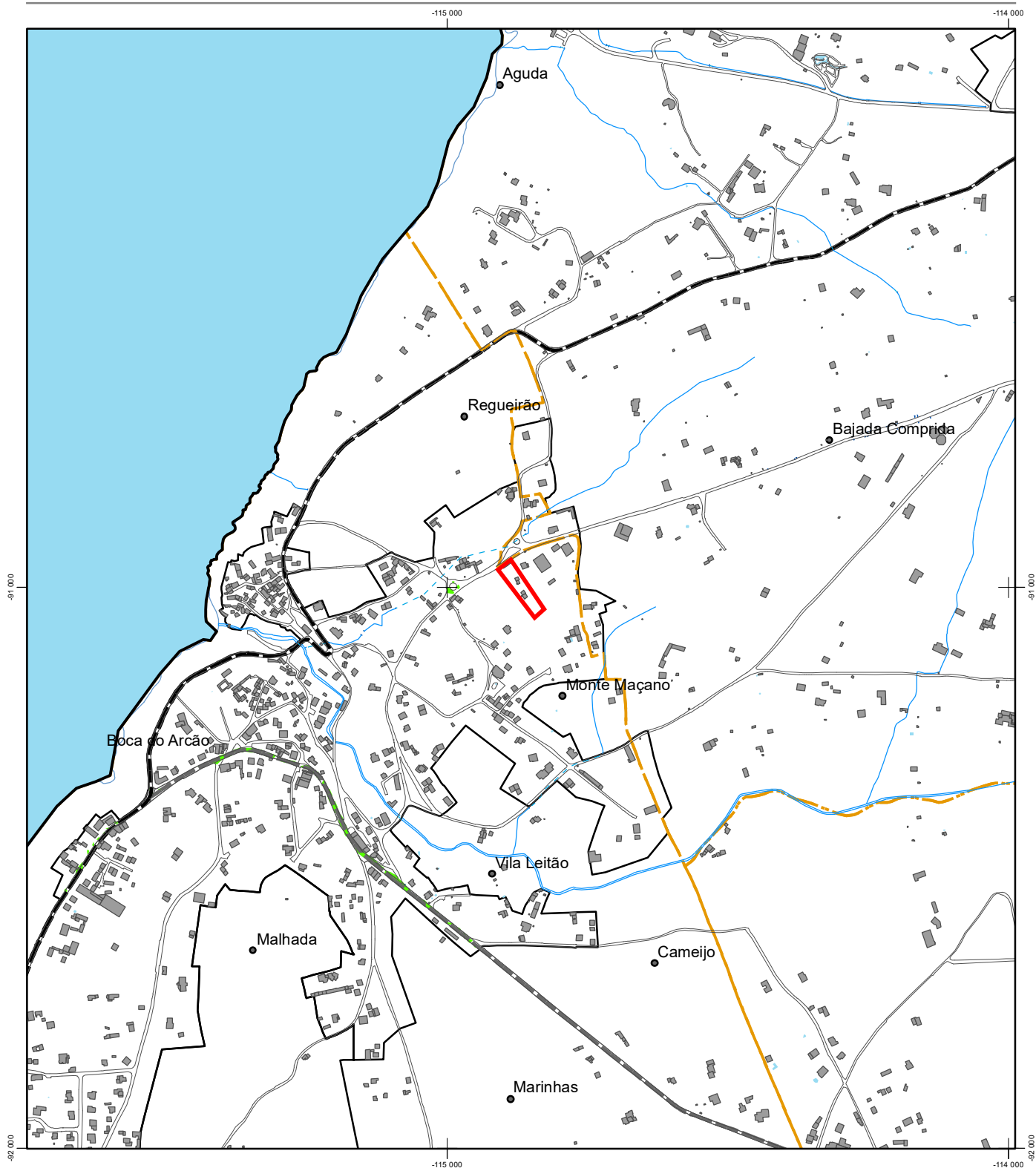
Solo rústico - Aglomerados rurais, Espaços de equipamentos e infraestruturas e Espaços de ocupação turística.

Solo urbano - Espaços centrais, Espaços habitacionais 1 e 2, Espaços urbanos de baixa densidade, Esp. de atividades económicas,

Espaços de uso especial (turísticos, equipamentos e infraestruturas estruturantes) e Espaços verdes urbanos

O presente extrato de peça desenhada enquadra-se no âmbito do direito à informação e não substitui a consulta dos originais publicados

Extrato da Planta de Zonamento Acústico e Áreas de Conflito -LDEN- (11A)



Legenda

 Limites administrativos (CAOP 2018)

ZONAMENTO ACÚSTICO E ÁREAS DE CONFLITO - indicador LDEN -

 > 0 dB[A]
 > 5 dB[A]
 > 10 dB[A]
 Zonas Mistas

Classificação no âmbito do Regulamento Geral do Ruído

Decreto-Lei n.º 9/2007, de 17 de janeiro

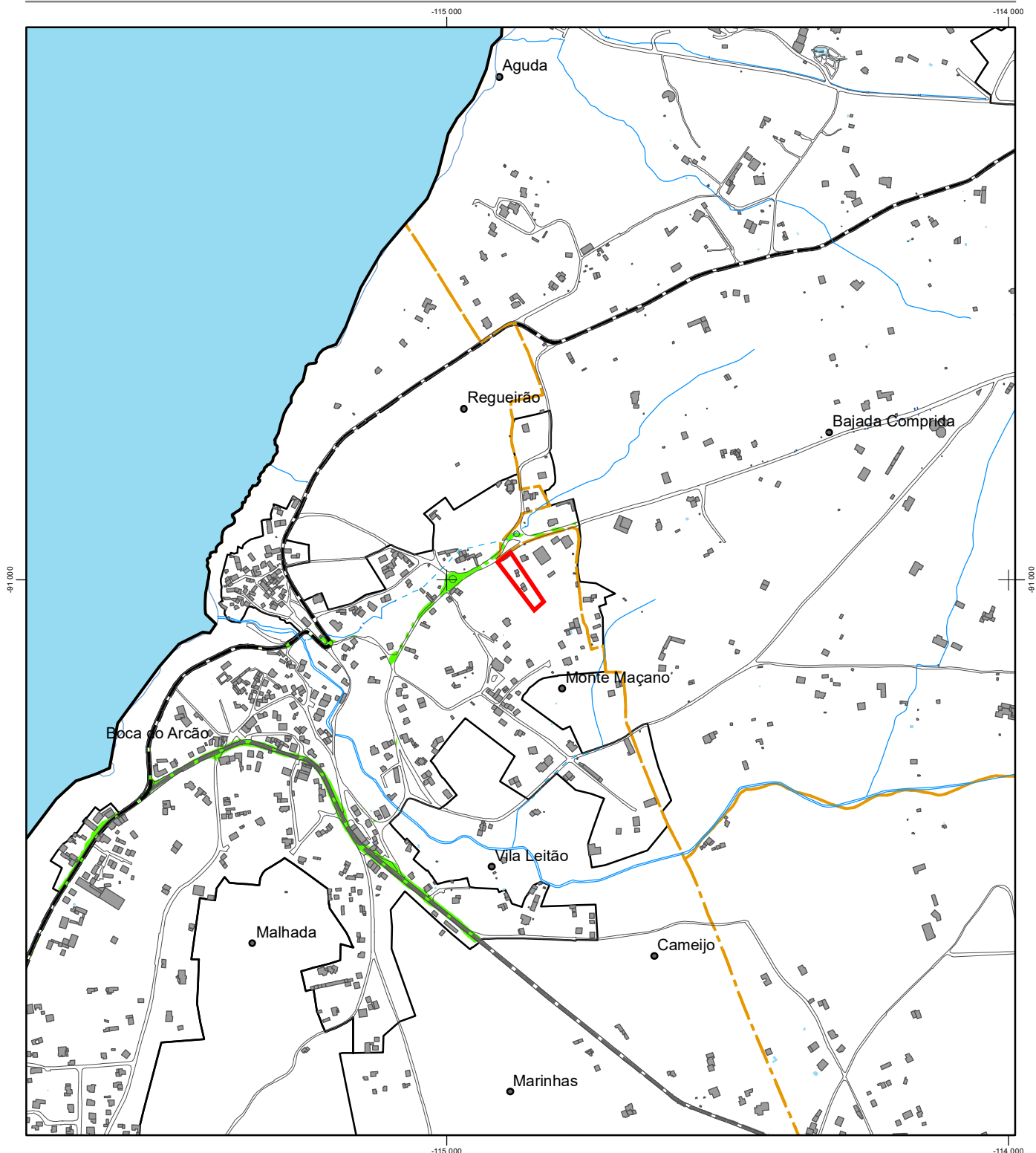
Zonas mistas

Solo rústico - Aglomerados rurais
 Solo rústico - Espaços de ocupação turística
 Solo rústico - Espaços de equipamentos e infraestruturas

Solo urbano - Espaços centrais
 Solo urbano - Espaços habitacionais 1
 Solo urbano - Espaços habitacionais 2
 Solo urbano - Espaços urbanos de baixa densidade
 Solo urbano - Espaços de atividades económicas
 Solo urbano - Espaços turísticos
 Solo urbano - Equipamentos
 Solo urbano - Infraestruturas estruturantes
 Solo urbano - Espaços verdes urbanos

O presente extrato de peça desenhada enquadra-se no âmbito do direito à informação e não substitui a consulta dos originais publicados

Extrato da Planta de Zonamento Acústico e Áreas de Conflito -LN- (11B)



Legenda

 Limites administrativos (CAOP 2018)

ZONAMENTO ACÚSTICO E ÁREAS DE CONFLITO - indicador LN -

 > 0 dB[A]
 > 5 dB[A]
 > 10 dB[A]
 Zonas Mistas

Classificação no âmbito do Regulamento Geral do Ruído


Decreto-Lei n.º 9/2007, de 17 de janeiro

Zonas mistas

Solo rústico - Aglomerados rurais
 Solo rústico - Espaços de ocupação turística
 Solo rústico - Espaços de equipamentos e infraestruturas

Solo urbano - Espaços centrais
 Solo urbano - Espaços habitacionais 1
 Solo urbano - Espaços habitacionais 2
 Solo urbano - Espaços urbanos de baixa densidade
 Solo urbano - Espaços de atividades económicas
 Solo urbano - Espaços turísticos
 Solo urbano - Equipamentos
 Solo urbano - Infraestruturas estruturantes
 Solo urbano - Espaços verdes urbanos

O presente extrato de peça desenhada enquadra-se no âmbito do direito à informação e não substitui a consulta dos originais publicados



LEGENDA

- Limite da área do Plano
- Limite de freguesia

RECURSOS NATURAIS

- Recursos Hídricos
- Linha de Água
- Faixa de proteção da linha de água (10 m)
- Zona adjacente da Ribeira de Colares
- Margem das águas do mar

Recursos Ecológicos

- Reserva Ecológica Nacional
- Parque Natural de Sintra-Cascais (Rede Nacional de Áreas Protegidas)
- Sítio Sintra/Cascais (Rede Natura 2000)

Recursos Agrícolas e Florestais

- Reserva Agrícola Nacional

Recursos Geológicos

- Faixa de Risco Adjacente à Crista da Arriba
- Faixa de Proteção da Arriba
- Áreas de Elevado Risco de Instabilidade de Vertentes


PATRIMÓNIO CULTURAL

Lista de Património Mundial da UNESCO

- Zona Especial de Protecção da Paisagem Cultural de Sintra

INFRA-ESTRUTURAS

- Drenagem de águas residuais
- Coletores



Limites

- Limite do Plano
- Limite da Freguesia de Colares
- Perímetro urbano

Solo Urbano

- espaços urbanos de baixa densidade - (BD)
- espaços de uso especial - equipamento - (EUE-E)
- espaços verdes - proteção e enquadramento (EV-PE)

Solo Rústico

- espaços naturais e paisagísticos - (ENP)
- espaços destinados a equipamentos - (EE)
- espaço de ocupação turística - parque de campismo e caravanismo - (EOT-PCC)
- espaço de ocupação turística - estabelecimento hoteleiro - (EOT-H)
- espaço de ocupação turística - empreendimento turístico - (EOT-ET)
- espaço de ocupação turística - apoio balnear - (EOT-AB)
- áreas de edificação dispersa - (AED)

Informação Plano de Praia do POOC

- polígono de implantação dos apoios de praia a relocar
- RM Remodelar
- E/A Equipamento c/ funções de Apoio de Praia
- Q Quiosque
- E Equipamento de Praia
- AR Apoio Recreativo

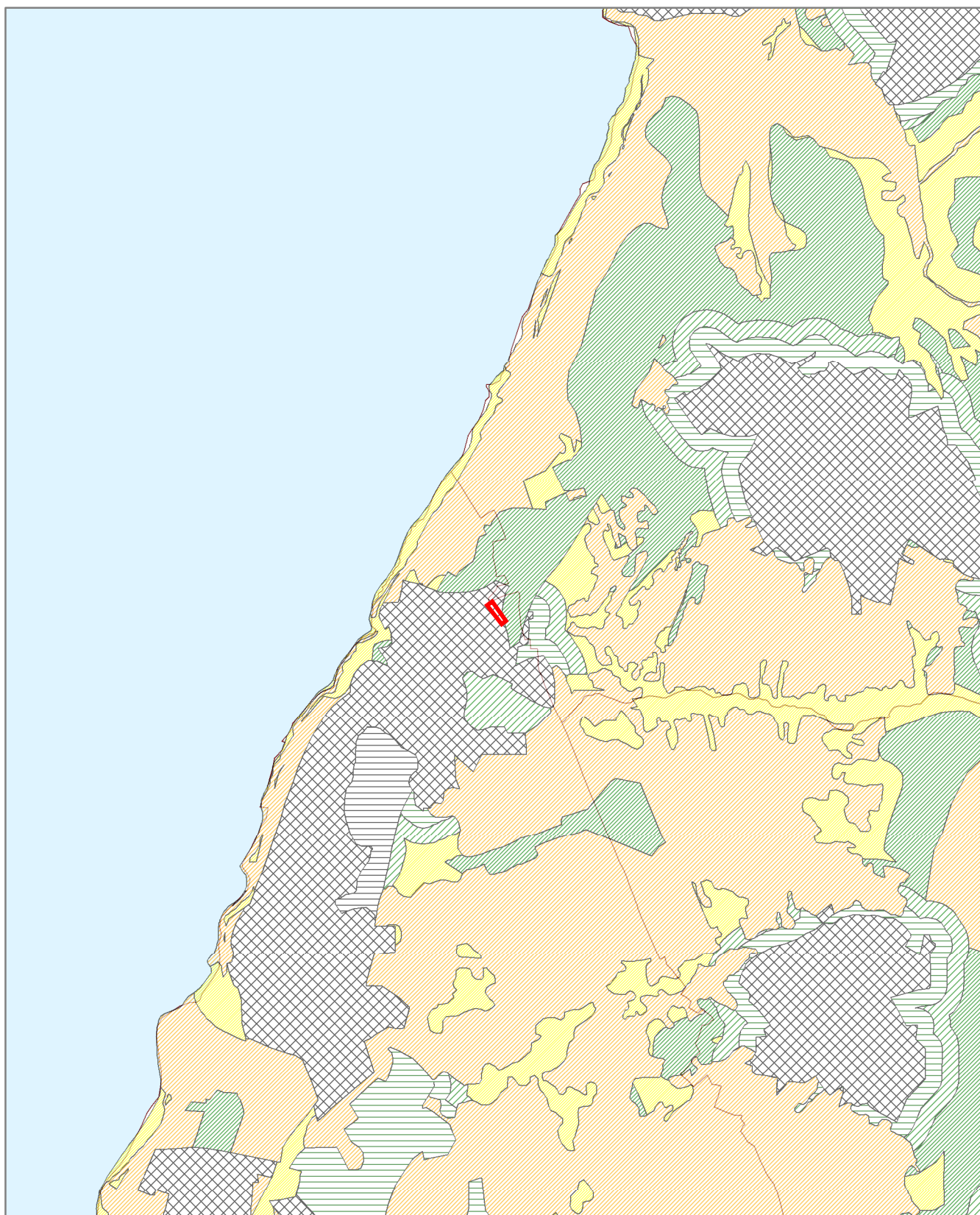
Informação complementar

- edifício existente
- alinhamento de edifícios a respeitar
- sentido de circulação rodoviária condicionada
- edifício inventariado
- desenho urbano existente
- desenho urbano proposto
- percurso pedonal e ciclável
- percursos pedonais
- árvore proposta
- parque de estacionamento









CLASSIFICAÇÃO DO RUÍDO

Zona Mista - Abrange toda a área de intervenção do plano

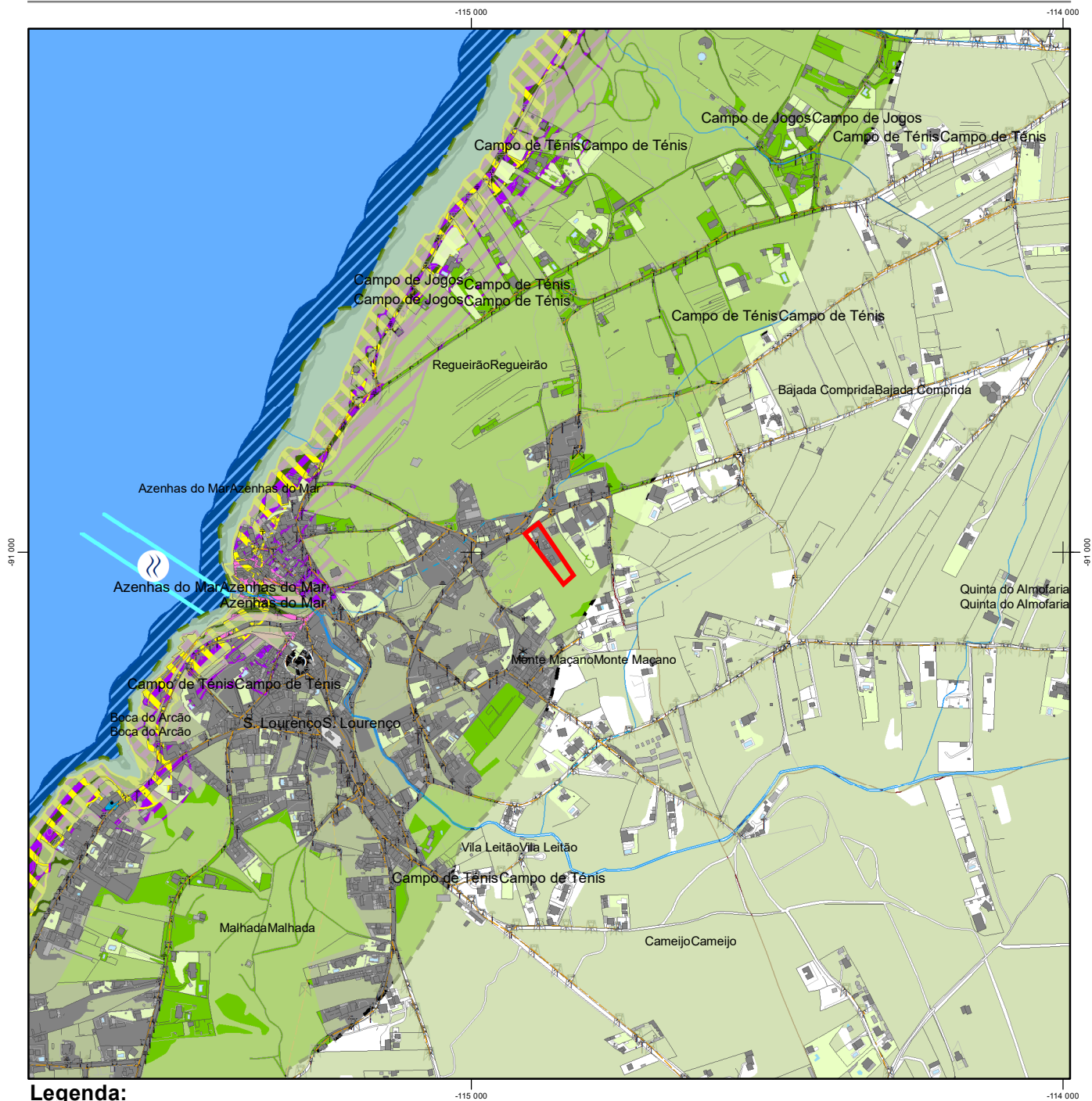
A presente peça desenhada enquadra-se no Direito à Informação, sendo expressamente proibida a sua utilização para qualquer outro fim






















Legenda:

	Áreas Urbanas		Área de Protecção Total		Área de Protecção Parcial tipo II		Área de Protecção Complementar do tipo II
	Área de Uso Turístico		Área de Protecção Parcial tipo I		Área de Protecção Complementar do tipo I		Área de Protecção Complementar do tipo III

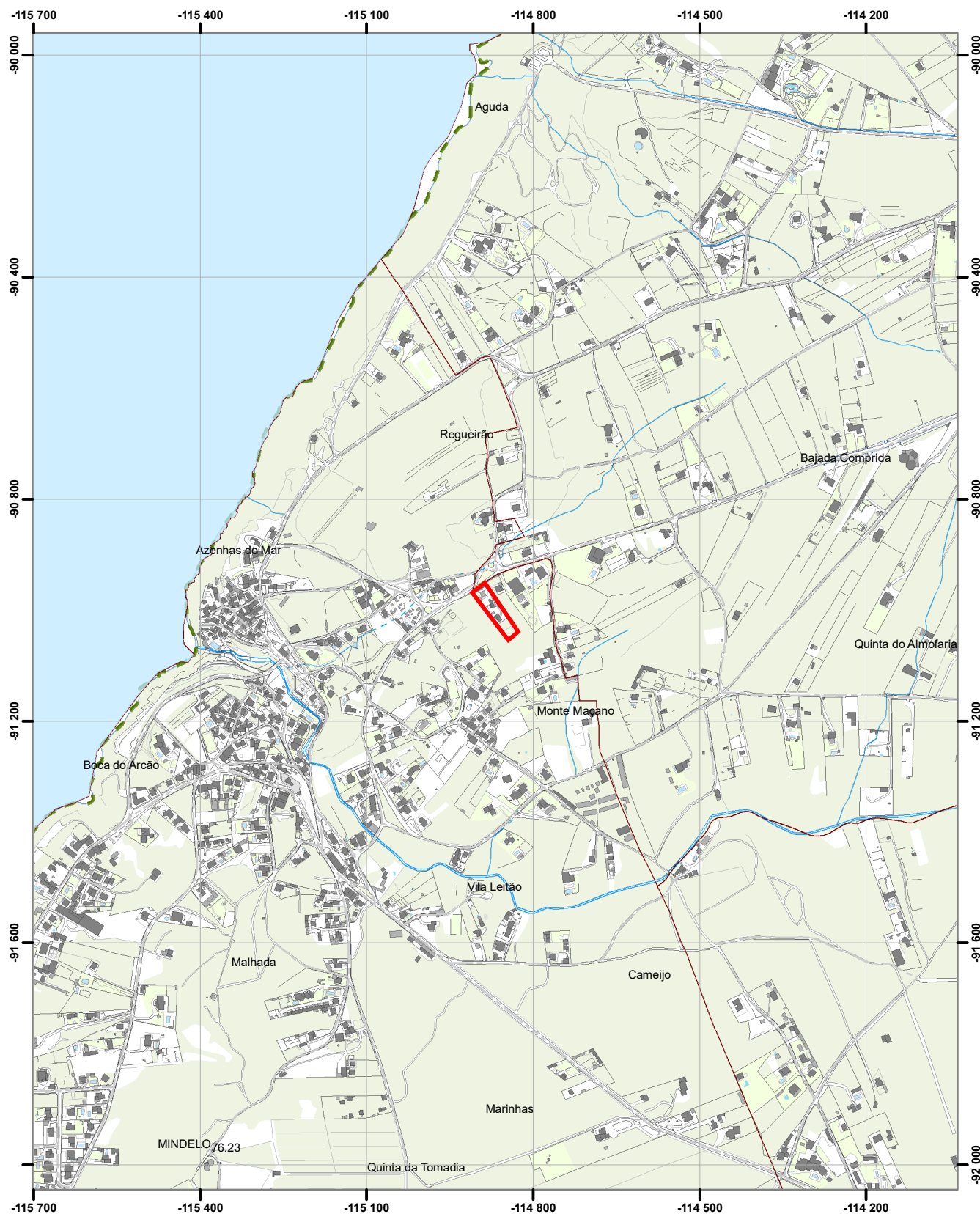
A presente peça desenhada enquadra-se no Direito à Informação, sendo expressamente proibida a sua utilização para qualquer outro fim



Legenda:

 Área de intervenção	 Áreas Predominantemente Artificializadas	Faixa de salvaguarda à erosão costeira
 Rede urbana costeira	Faixas de salvaguarda em litoral de arriba	 Nível I
 Limite de praia	 Faixa de Salvaguarda para o Mar	 Nível II
 Margem das águas do mar	 Faixa de Salvaguarda para Terra - Nível I	Zona Terrestre de Proteção
Ondas com esp. aptidão para desp. de deslize	 Faixa de Salvaguarda para Terra - Nível II	 Faixa de proteção costeira
 Nível 1	 Área de Instabilidade Potencial	 Faixa de proteção complementar
 Nível 2	Faixa de salvaguarda ao galgamento e inund. costeira	Zona Marítima de Proteção
	 Nível I	 Faixa de proteção costeira
	 Nível II	 Faixa de proteção complementar

A presente peça desenhada enquadra-se no Direito à Informação, sendo expressamente proibida a sua utilização para qualquer outro fim

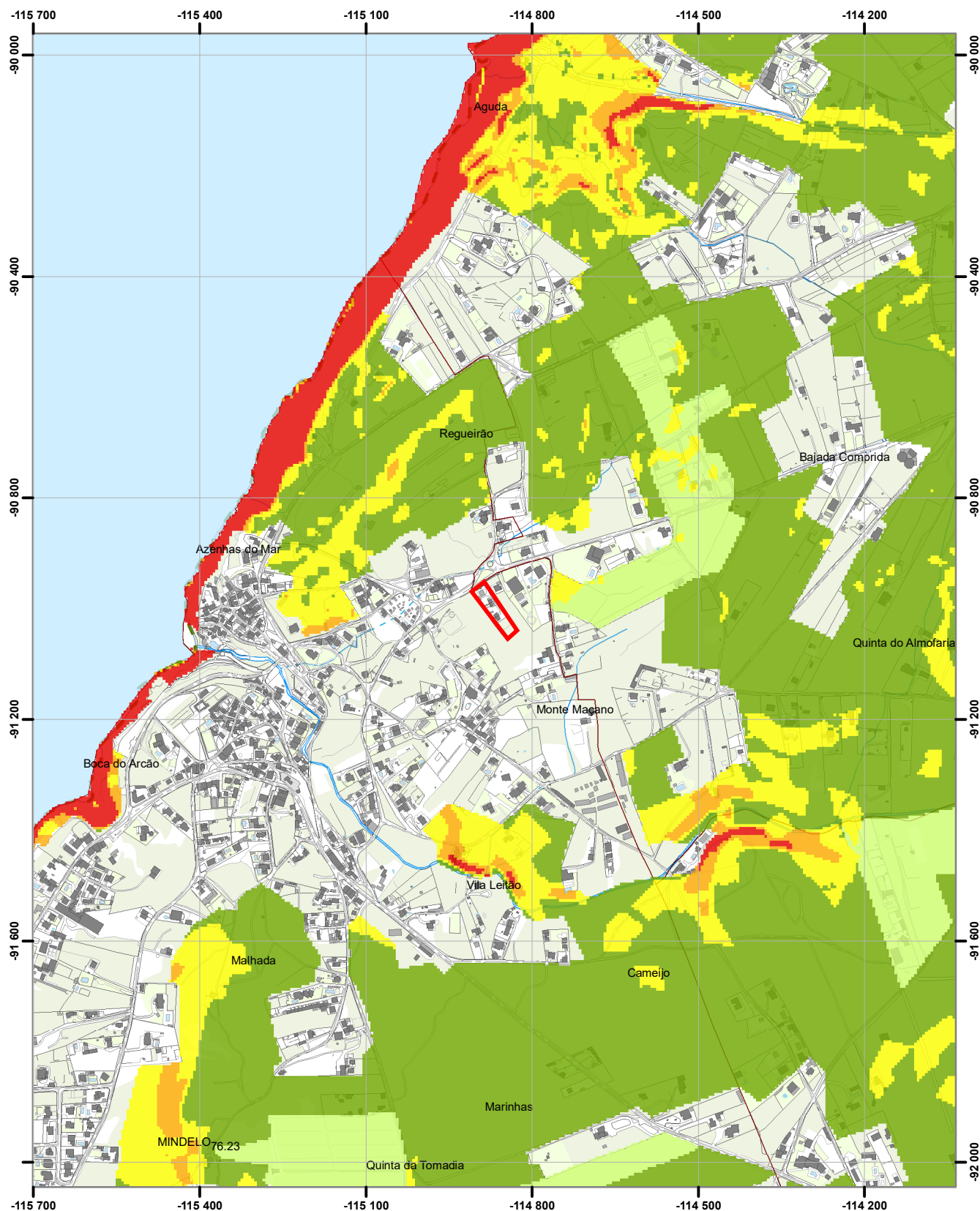


Faixa de Gestão de Combustível - aglomerados 2019-2028

Aviso n.º14950/2019, de 25 de setembro com as alterações introduzidas pelo Aviso n.º 13265/2020 - Diário da República n.º 174/2020, Série II de 2020-09-07

 Aglomerado Populacional  Aglomerado Industrial e Outros

A presente peça desenhada enquadra-se no Direito à Informação, sendo expressamente proibida a sua utilização para qualquer outro fim

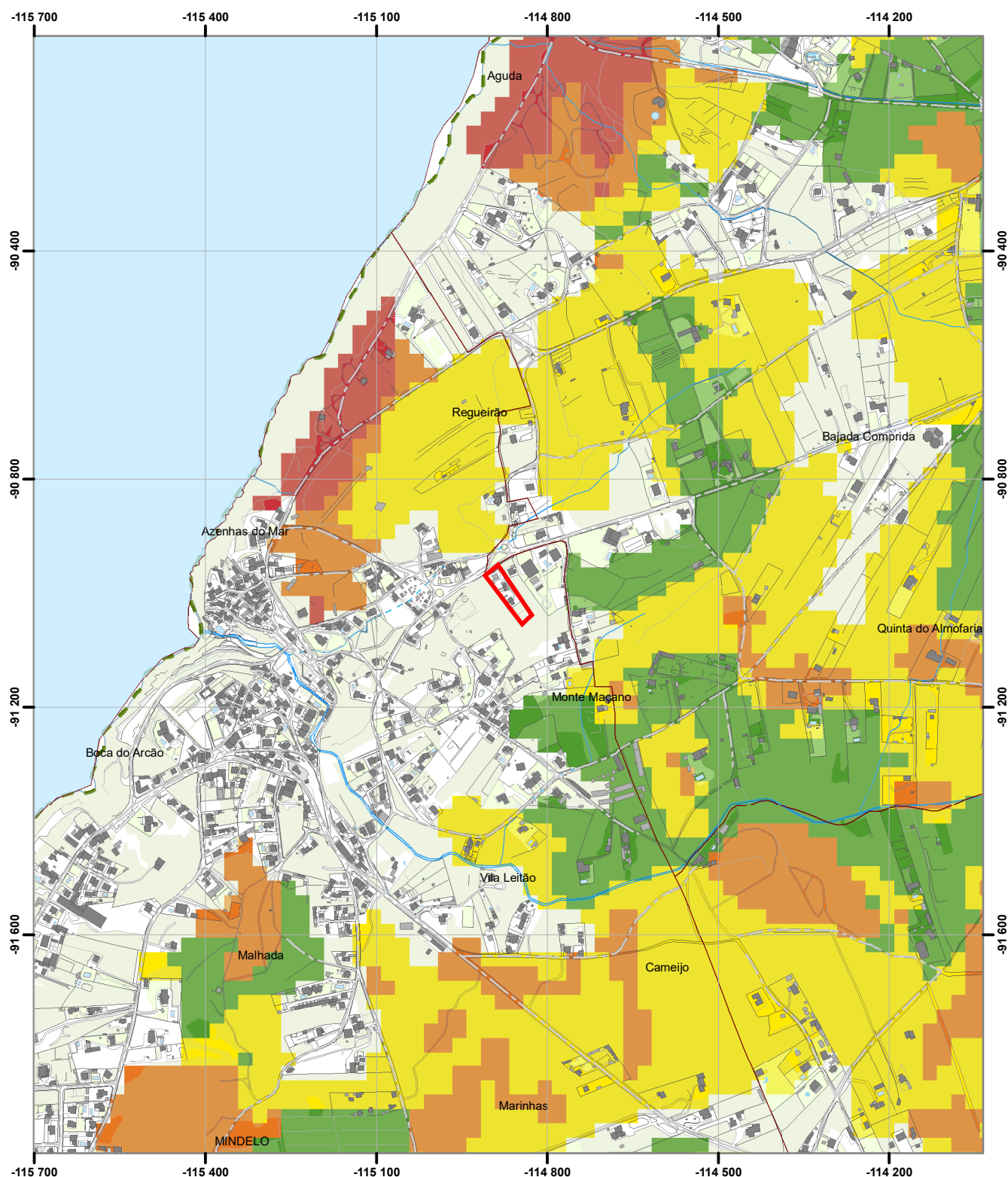


Perigosidade de incêndio -

Aviso n.º14950/2019, de 25 de setembro com as alterações introduzidas pelo
Aviso n.º 13265/2020 - Diário da República n.º 174/2020, Série II de 2020-09-07

Muito baixa	Média	Muito alta
Baixa	Alta	

A presente peça desenhada enquadra-se no Direito à Informação, sendo expressamente proibida a sua utilização para qualquer outro fim



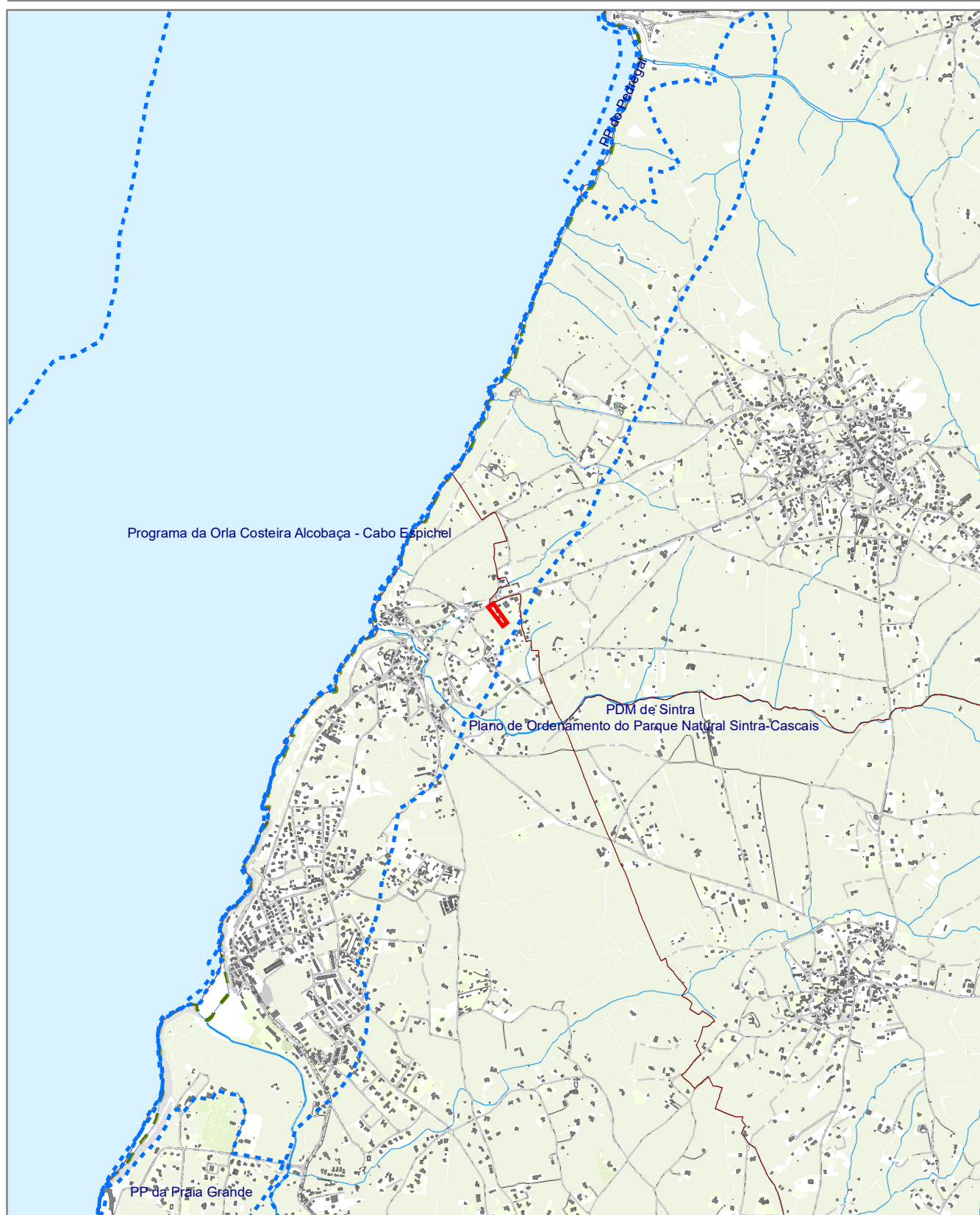
Perigosidade de incêndio -
Aviso n.º 6345/2022, de 28 de março

Legenda



Nula	Média
Muito Baixa	Alta
Baixa	Muito Alta

ICNF, Carta de perigosidade de incêndio rural, <https://geocatalogo.icnf.pt/catalogo.html>, 13 de abril de 2022.

O presente extrato de peça desenhada constitui um histórico e NÃO SE ENCONTRA EM VIGOR nesta data.



Legenda:

-  PMOT em elaboração
-  IGT's em Vigor

A presente peça desenhada enquadra-se no Direito à Informação, sendo expressamente proibida a sua utilização para qualquer outro fim





Legenda:

 AUGI's

A presente peça desenhada enquadra-se no Direito à Informação, sendo expressamente proibida a sua utilização para qualquer outro fim

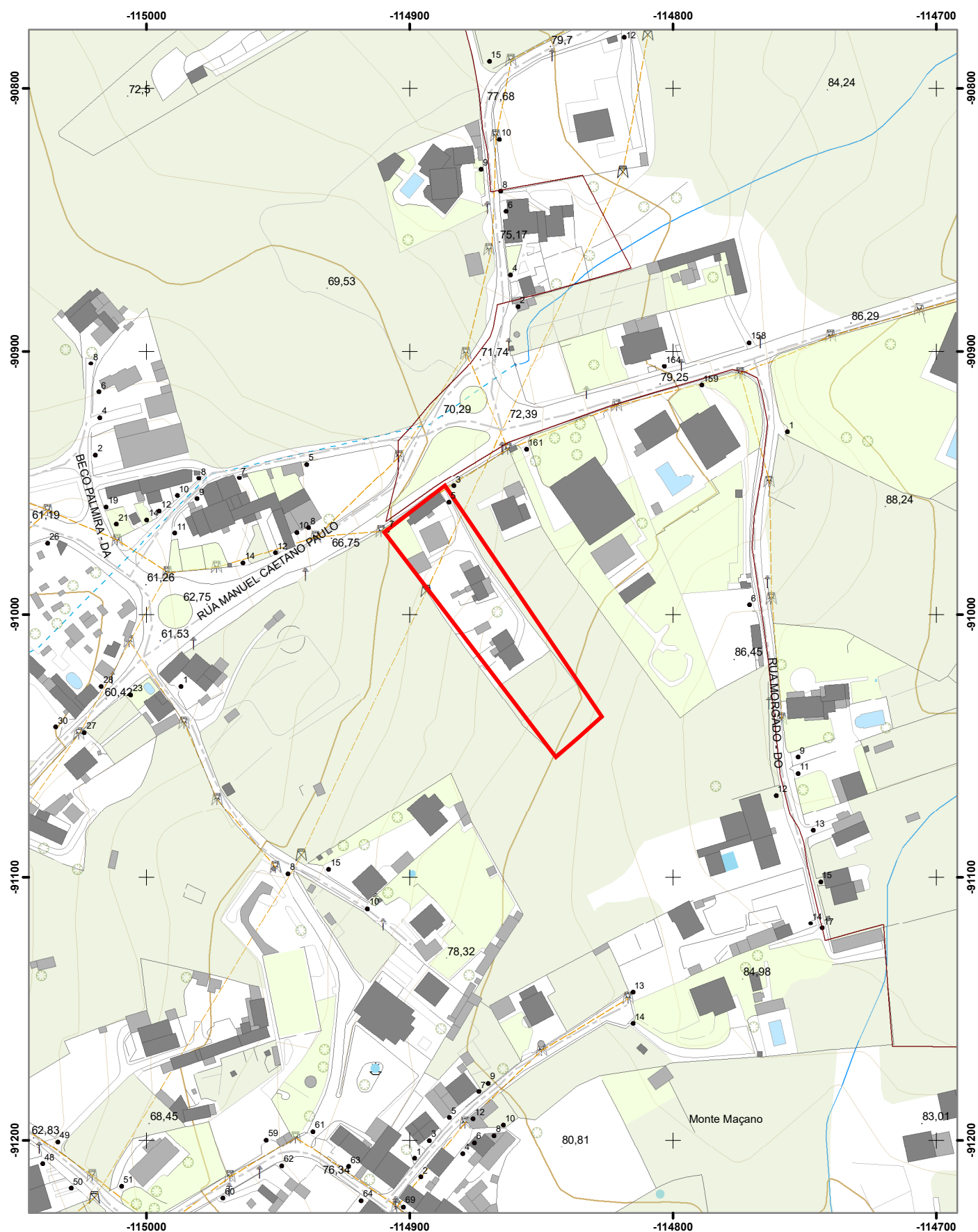


Legenda:

-  ARU Simples
-  ARU Sistemática

A presente peça desenhada enquadra-se no Direito à Informação, sendo expressamente proibida a sua utilização para qualquer outro fim

PLANTA DE LOCALIZAÇÃO



A presente peça desenhada enquadra-se no Direito à Informação, sendo expressamente proibida a sua utilização para qualquer outro fim